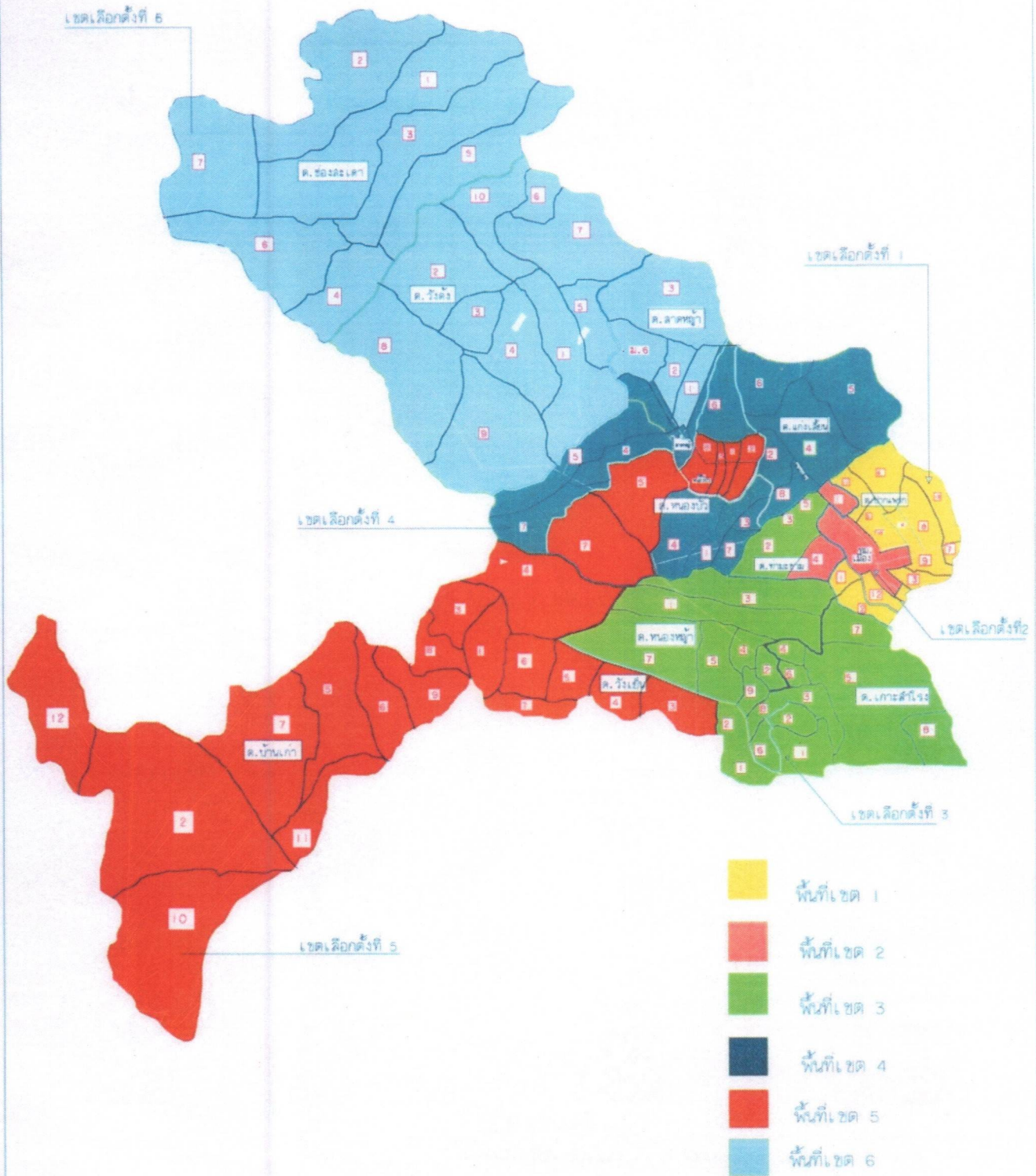


แผนที่แบ่งเขตเลือกตั้งอำเภอเมือง จังหวัดกาญจนบุรี
แบบที่ 2

N

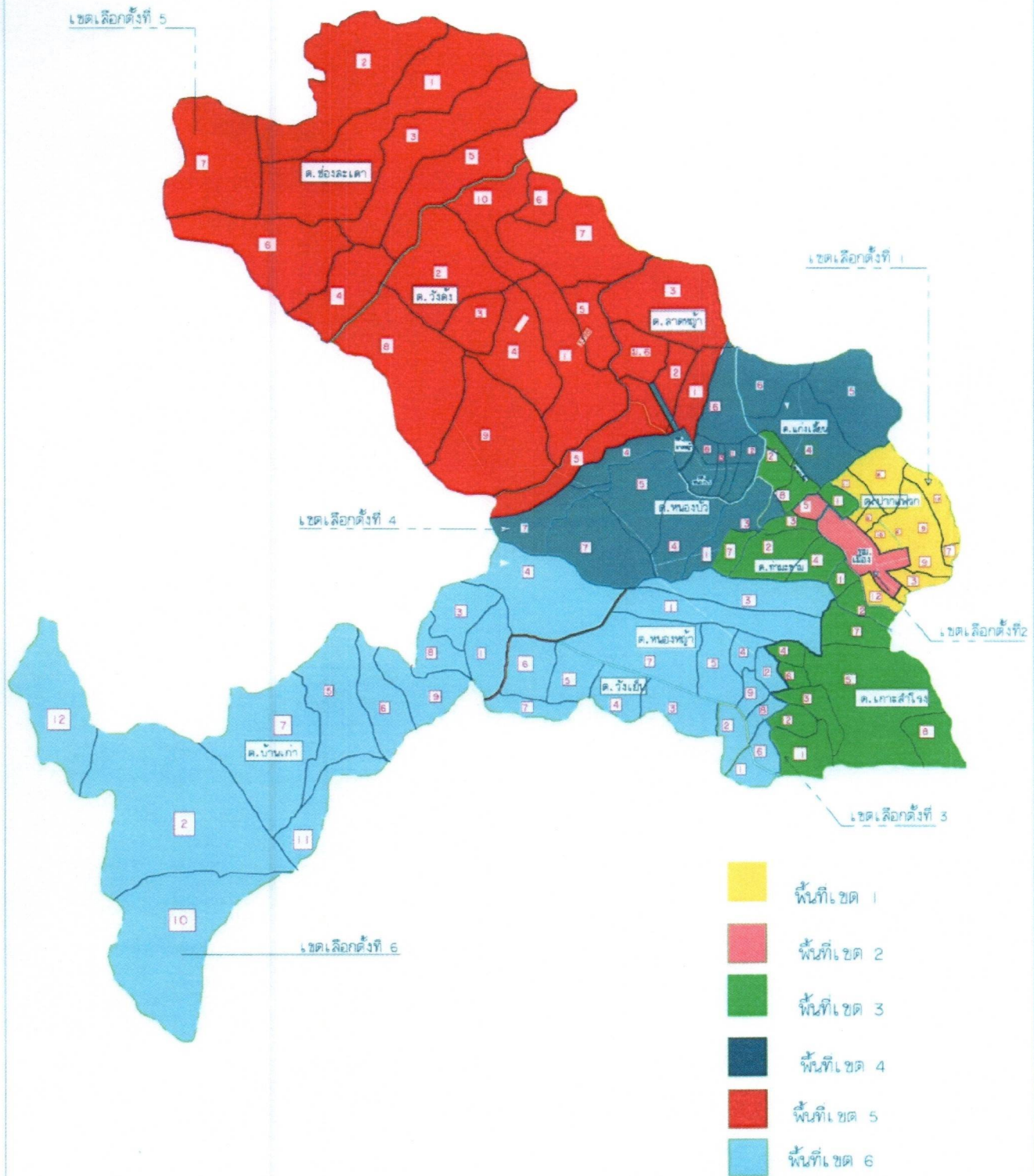


มาตราส่วน 1 : 250000

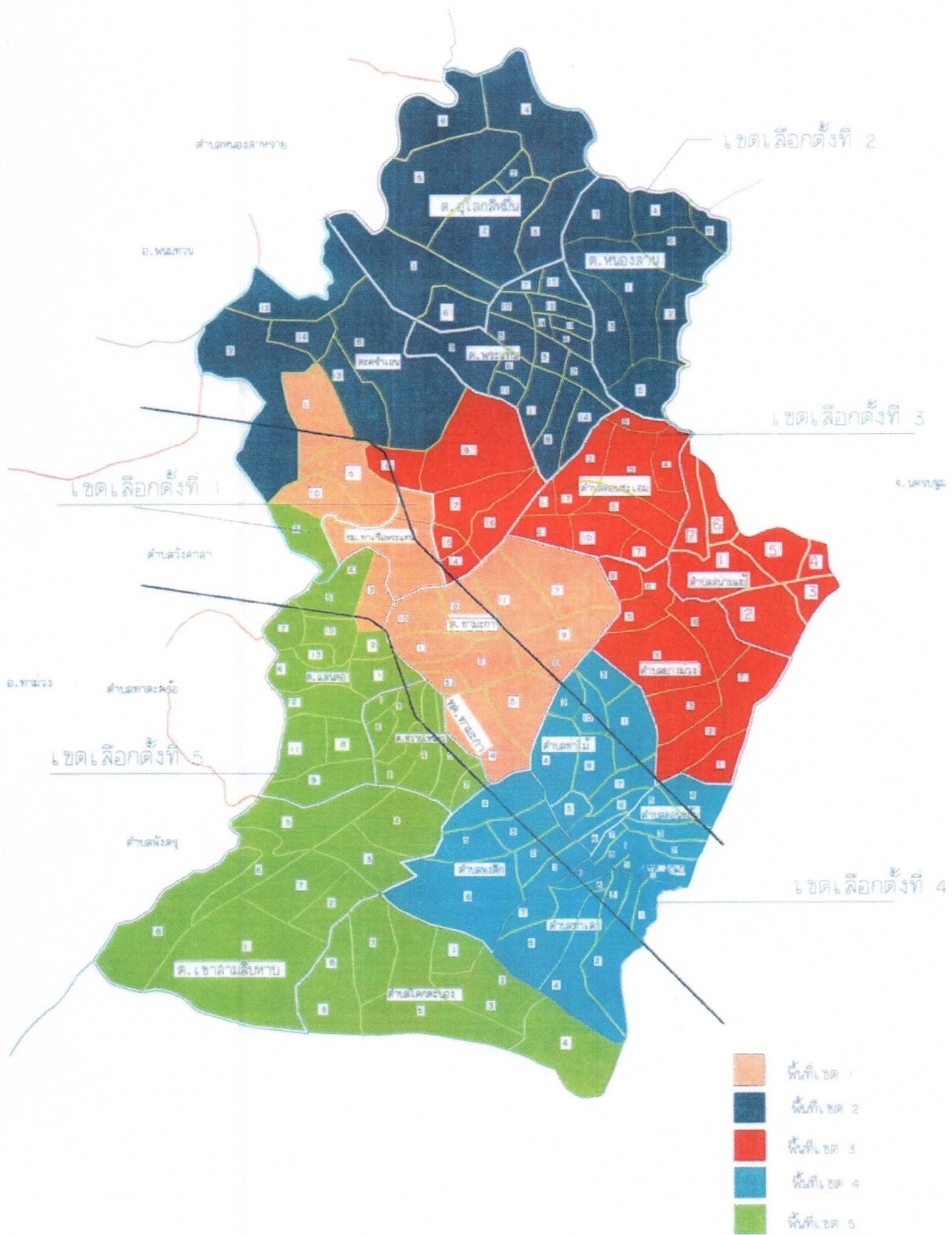
แผนที่แบ่งเขตเลือกตั้งอำเภอเมือง จังหวัดกาญจนบุรี

แบบที่ 3

N

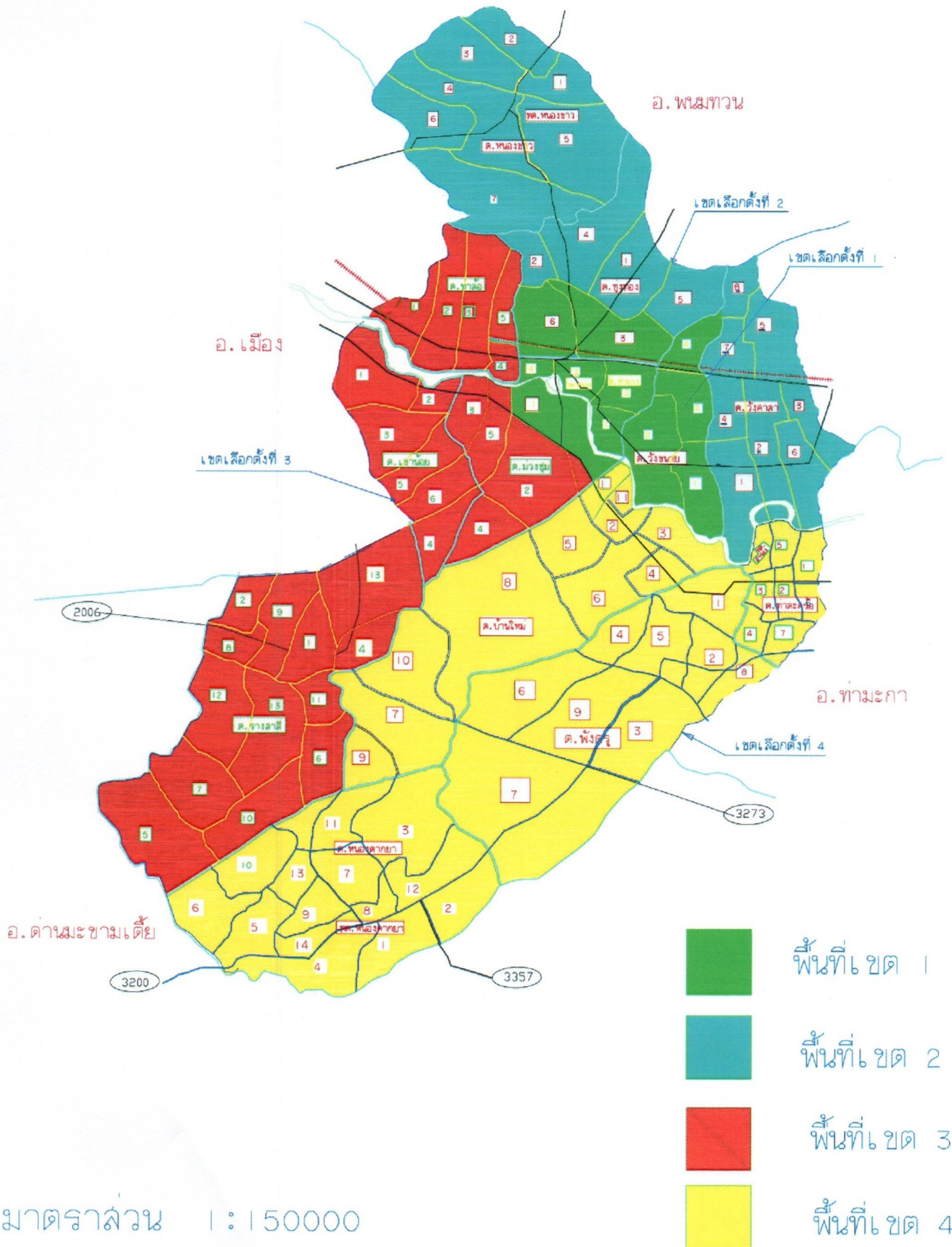


แผนที่อำเภอท่ามะกา จังหวัดกาญจนบุรี
แบบที่ 4



แผนที่อำเภอท่าม่วง จังหวัดกาญจนบุรี

แบบที่ 3



มาตราส่วน 1 : 150000

แผนที่แบ่งเขตเลือกตั้งอำเภอไทรโยค จังหวัดกาญจนบุรี

แบบที่ 1



เขตเลือกตั้งที่ 1
เขตเลือกตั้งที่ 2

แผนที่แบ่งเขตเลือกตั้งอำเภอไทรโยค จังหวัดกาญจนบุรี

แบบที่ 3



เขตเลือกตั้งที่ 1
เขตเลือกตั้งที่ 2

แผนที่แบ่งเขตเลือกตั้งอำเภอไทรโยค จังหวัดกาญจนบุรี

แบบที่ 4



เขตเลือกตั้งที่ 1
เขตเลือกตั้งที่ 2

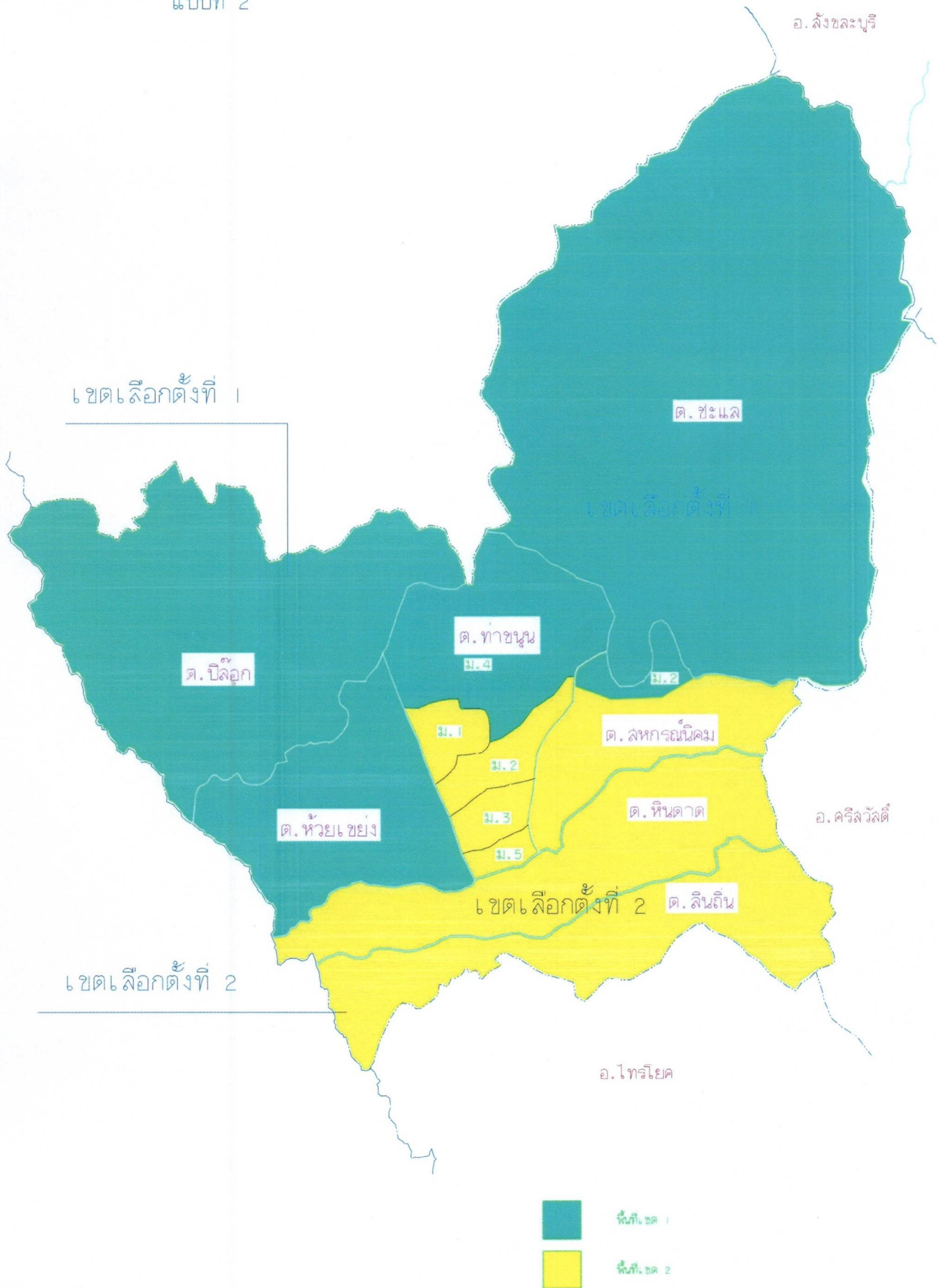
แผนที่แบ่งเขตเลือกตั้งอำเภอทองพูนภูมิ จังหวัดกาญจนบุรี

แบบที่ 1



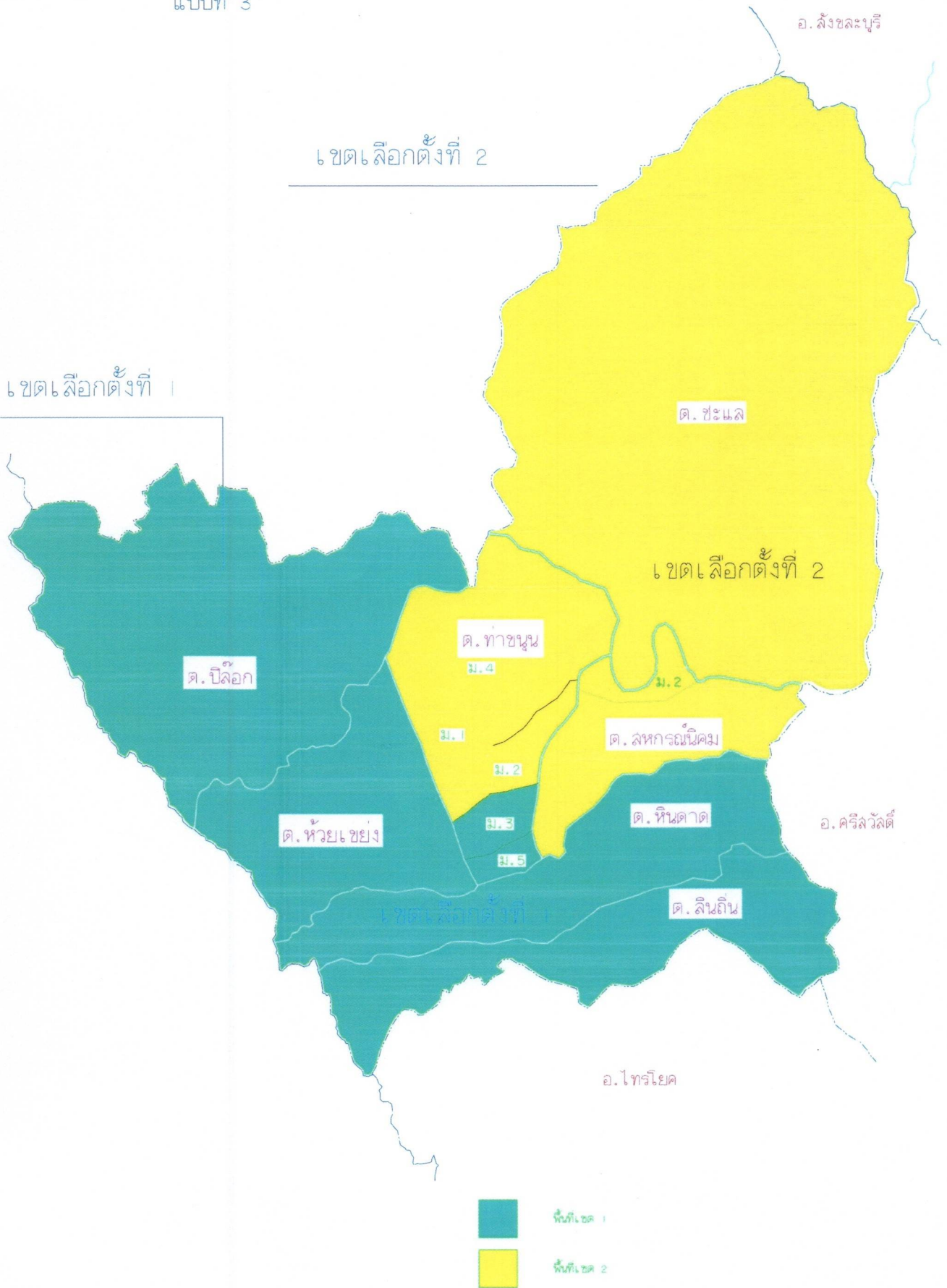
แผนที่แบ่งเขตเลือกตั้งอำเภอทองพูนภูมิ จังหวัดกาญจนบุรี

แบบที่ 2



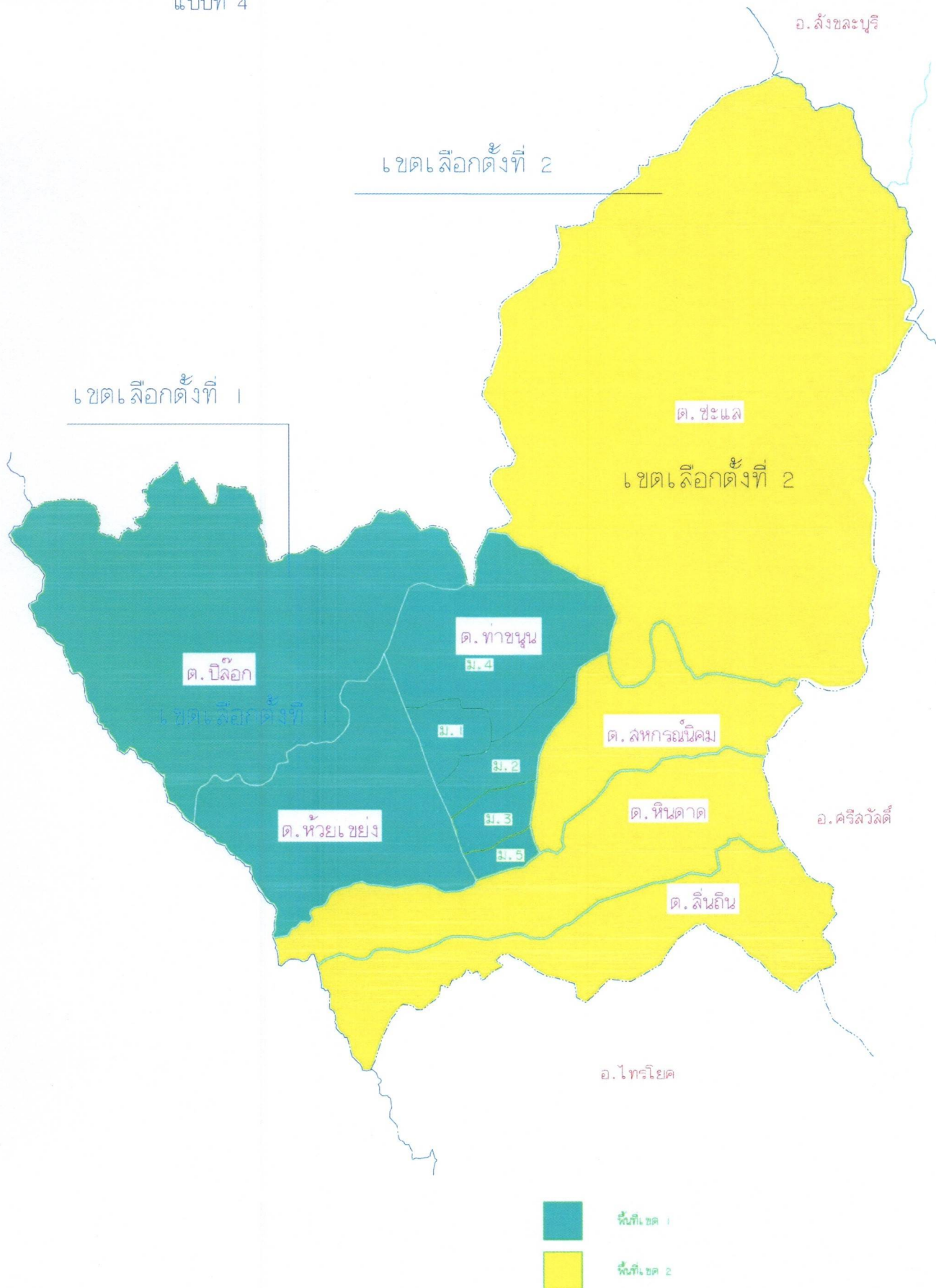
แผนที่แบ่งเขตเลือกตั้งอำเภอทองพูนภูมิ จังหวัดกาญจนบุรี

แบบที่ 3



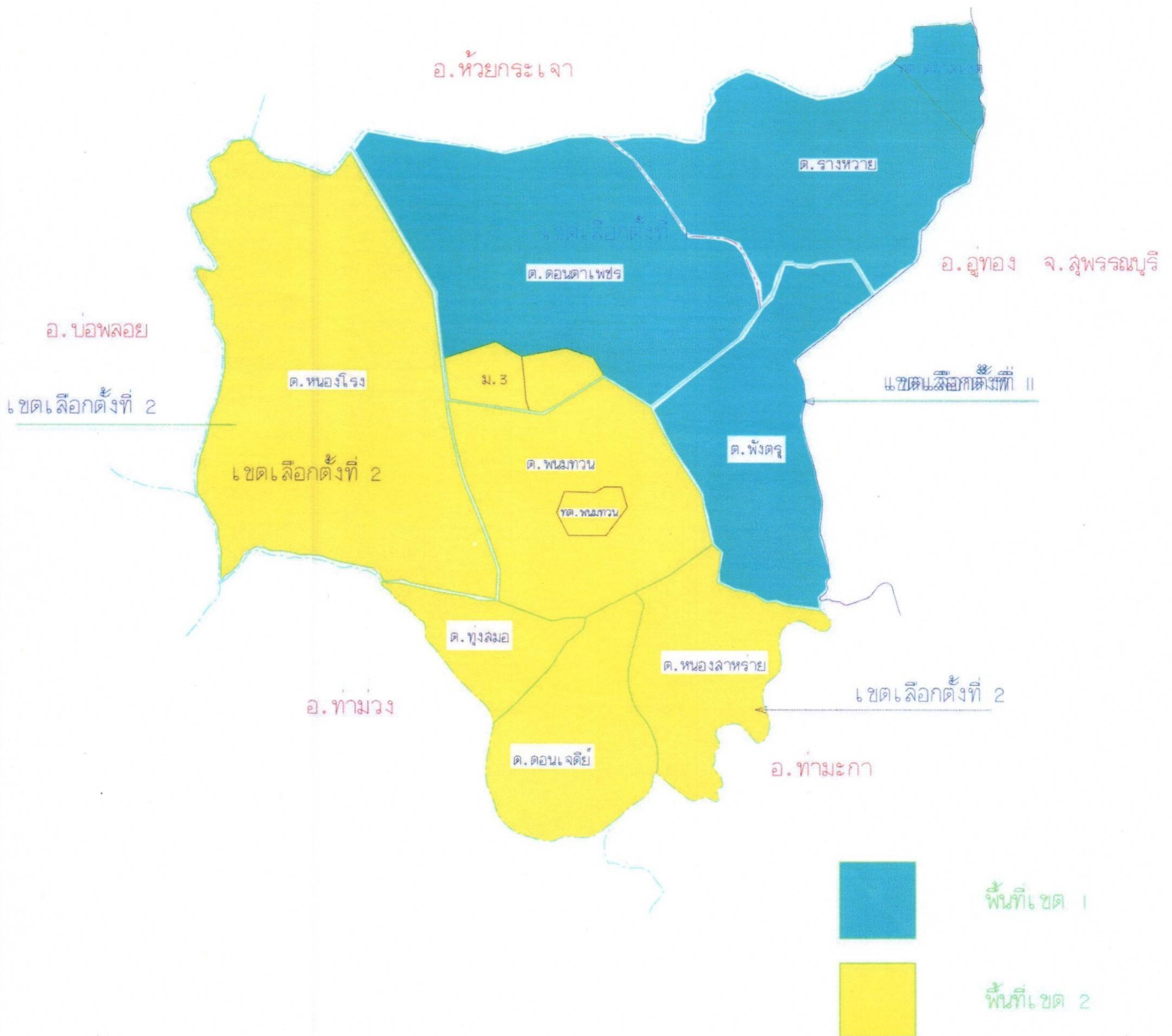
แผนที่แบ่งเขตเลือกตั้งอำเภอทองพูนภูมิ จังหวัดกาญจนบุรี

แบบที่ 4



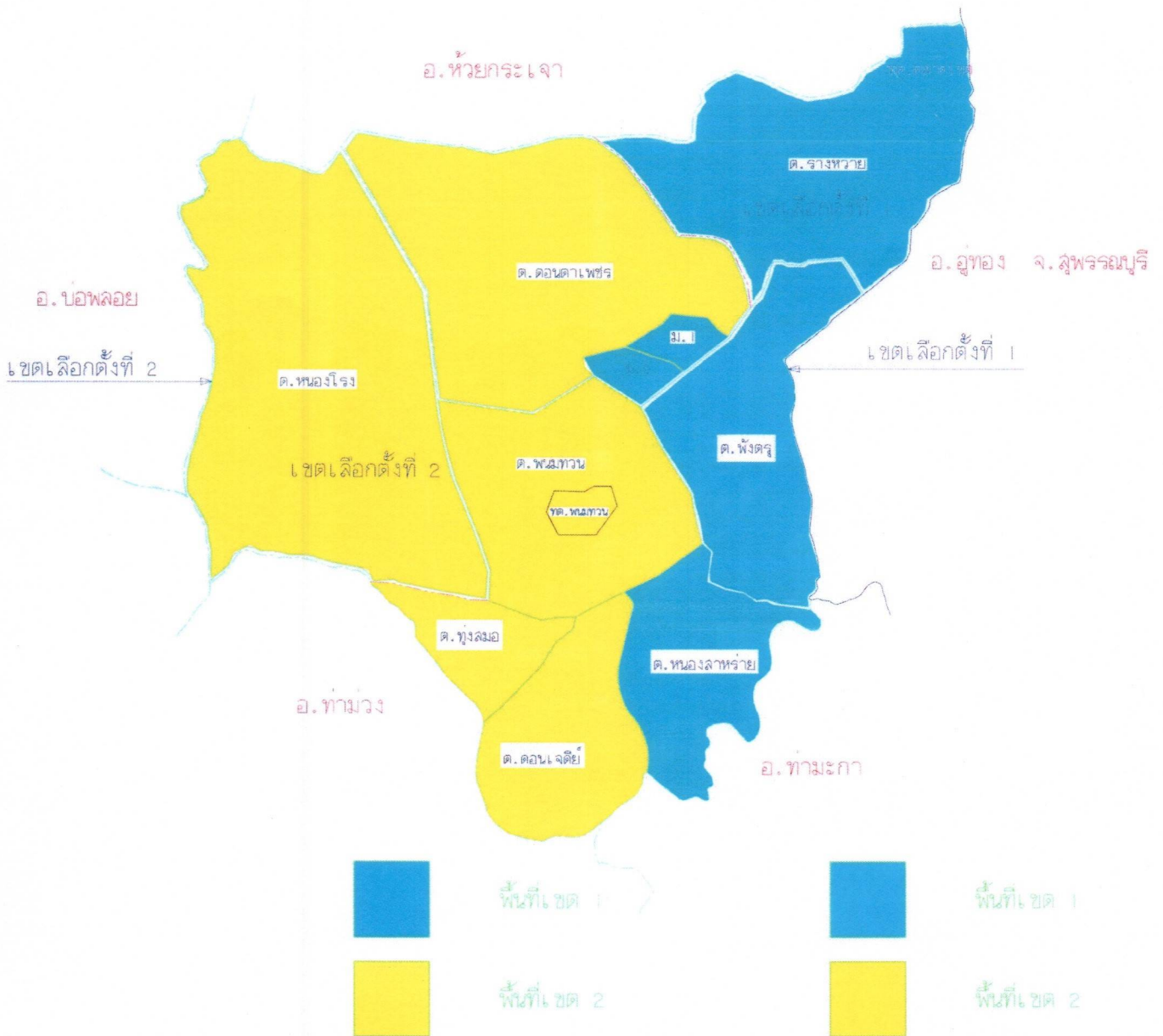
แผนที่แบ่งเขตเลือกตั้งอำเภอพนมทวน จังหวัดกาญจนบุรี

แบบที่ 2



แผนที่แบ่งเขตเลือกตั้งอำเภอพนมทวน จังหวัดกาญจนบุรี

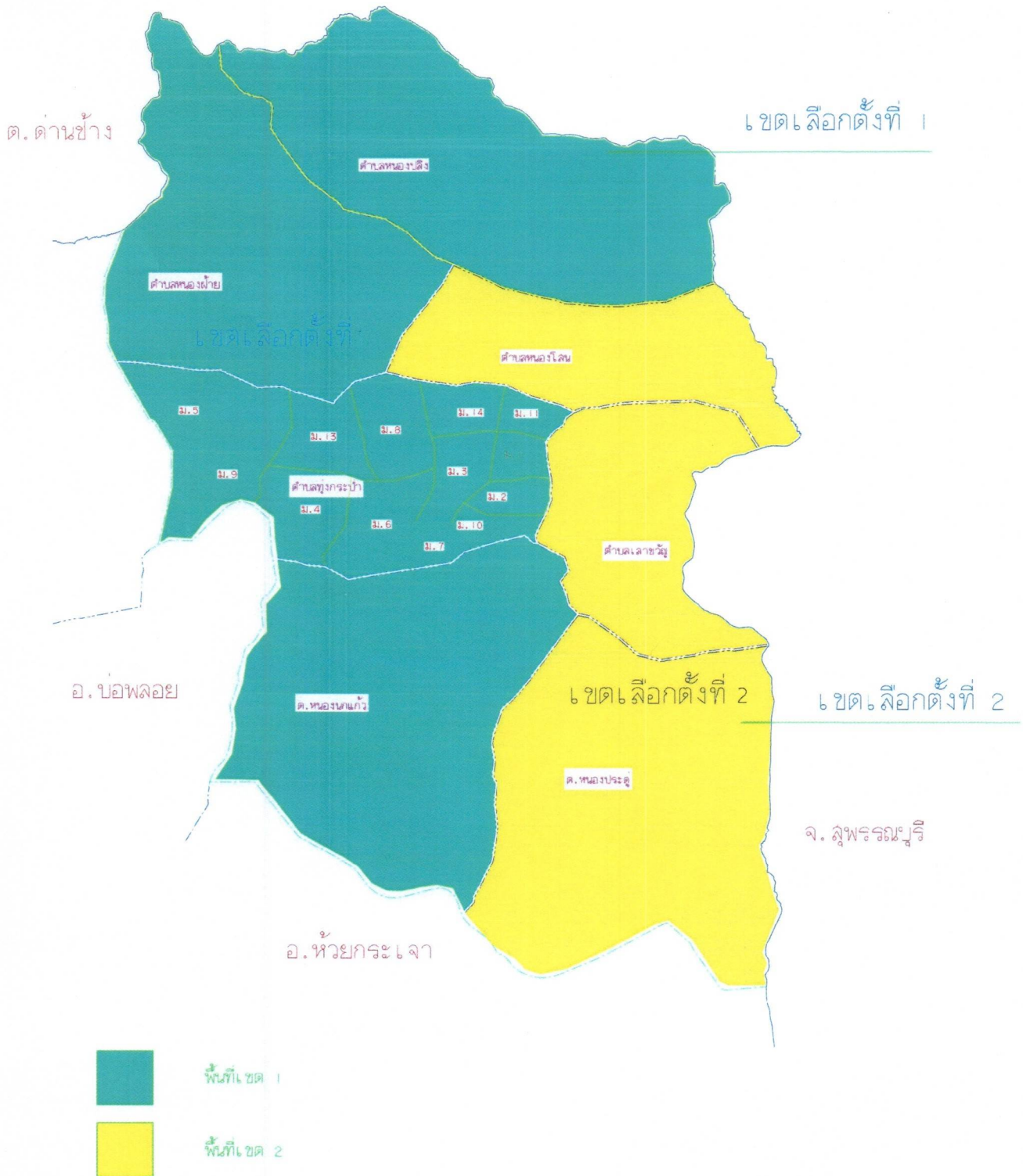
แบบที่ 3



แผนที่แบ่งเขตเลือกตั้งอำเภอเลาขวัญ จังหวัดกาญจนบุรี

แบบที่ 1

จ. สุพรรณบุรี



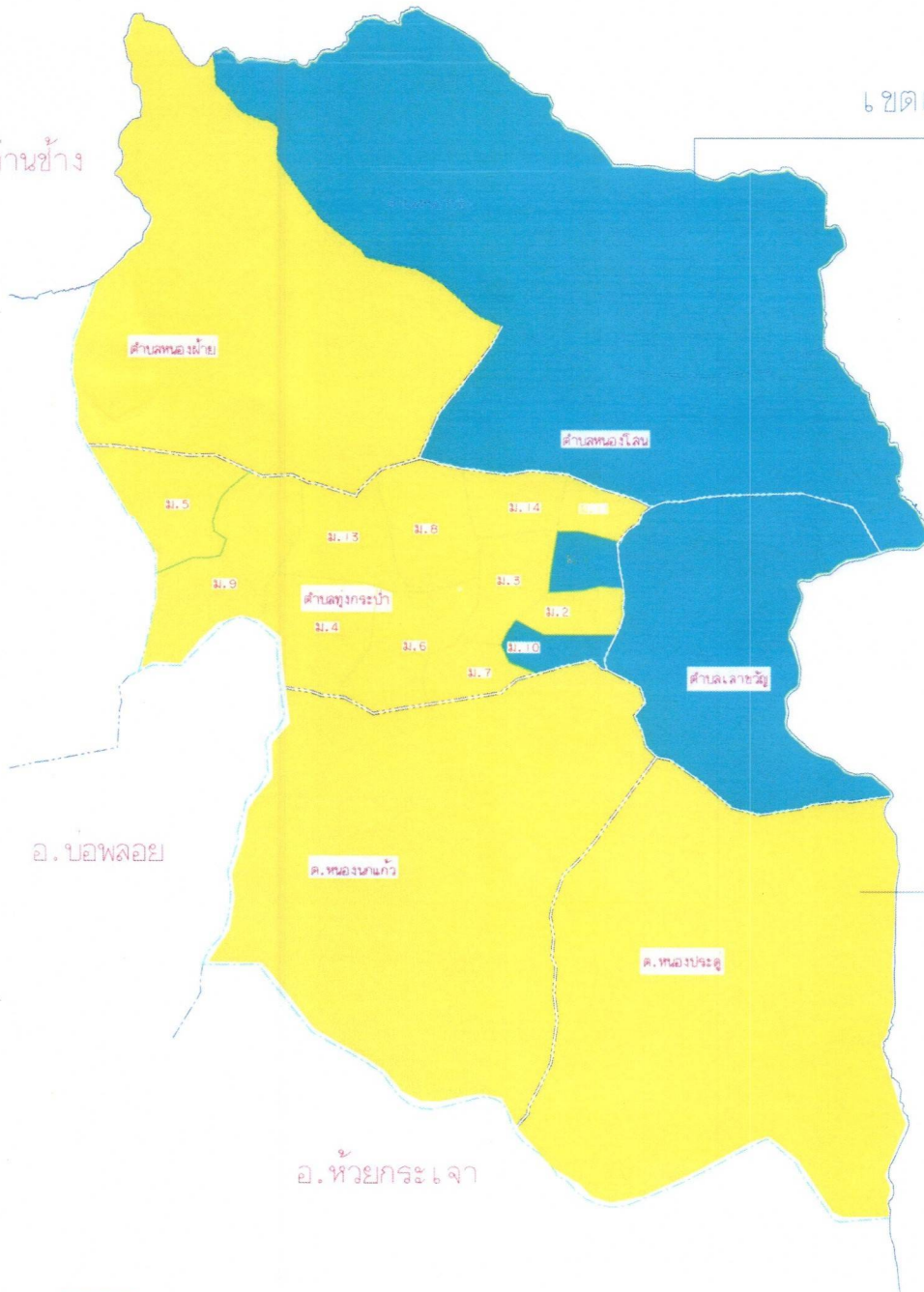
แผนที่แบ่งเขตเลือกตั้งอำเภอเสาวชัย จังหวัดกาญจนบุรี

แบบที่ 2

จ. สุพรรณบุรี

เขตเลือกตั้งที่ 1

ต.ด่านช้าง




อ.บ่อพลอย

เขตเลือกตั้งที่ 2

จ. สุพรรณบุรี


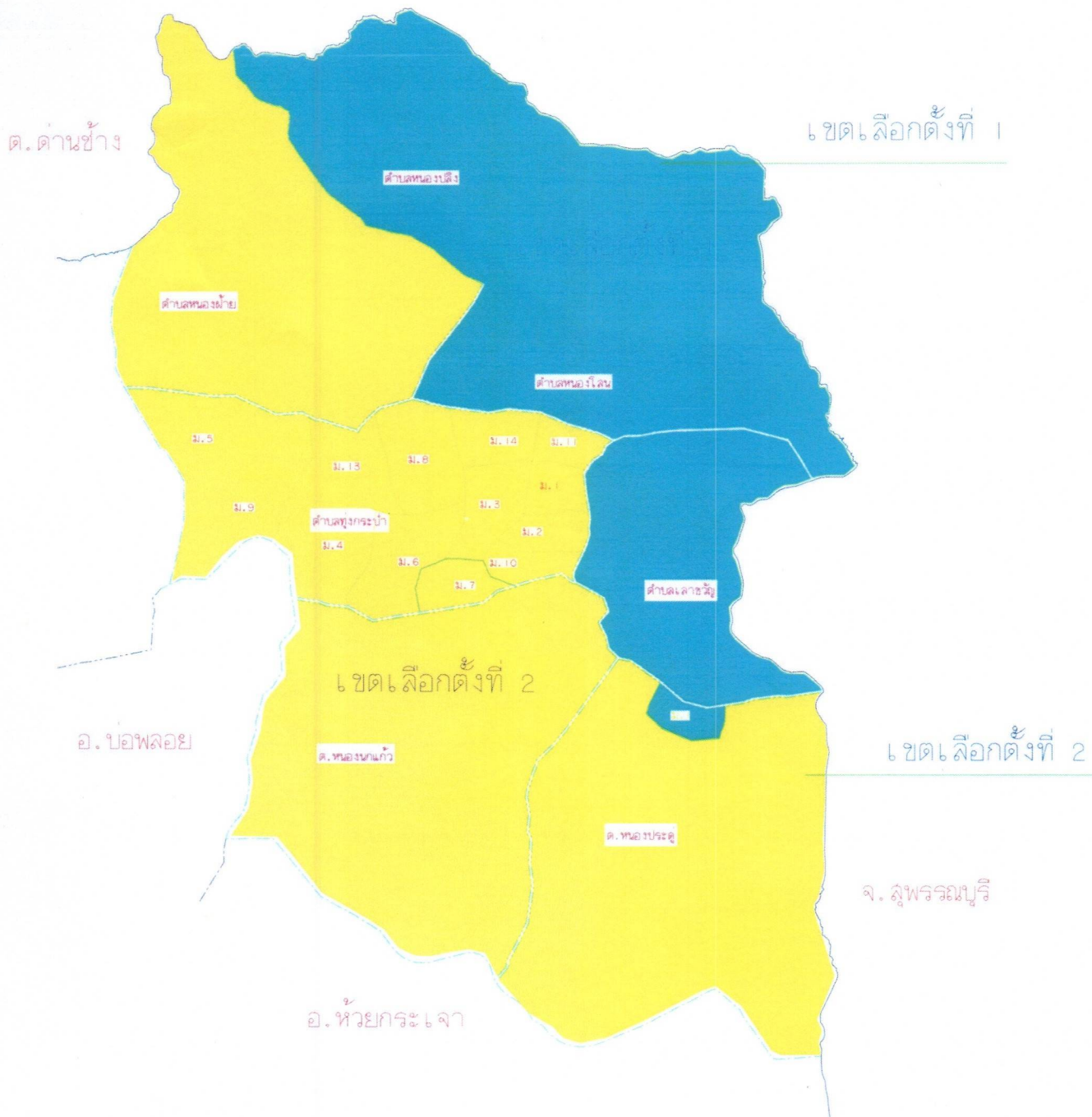
อ. ห้วยกระเจา



แผนที่แบ่งเขตเลือกตั้งอำเภอเสนาขวัญ จังหวัดกาญจนบุรี

แบบที่ 3

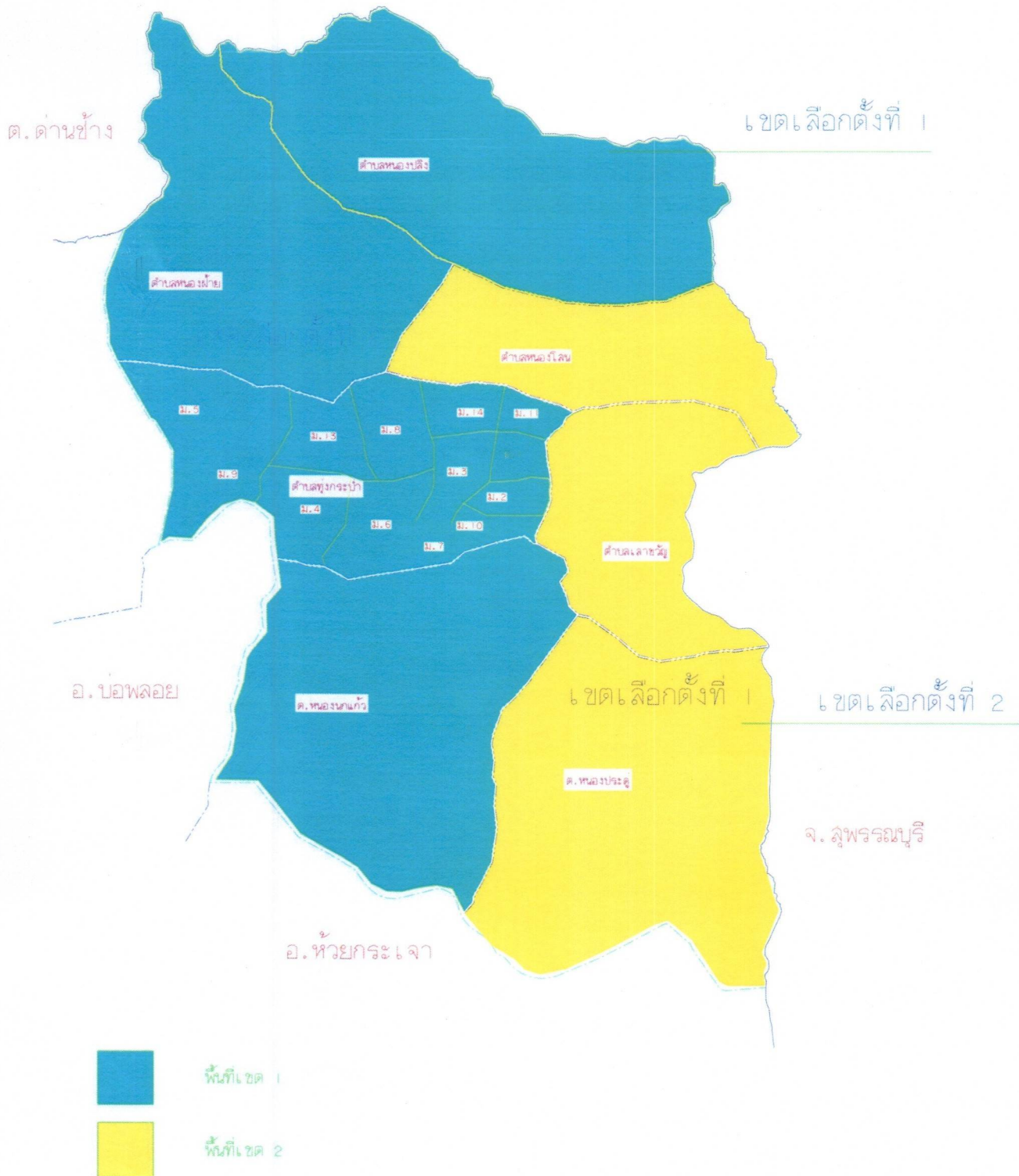
จ. สุพรรณบุรี



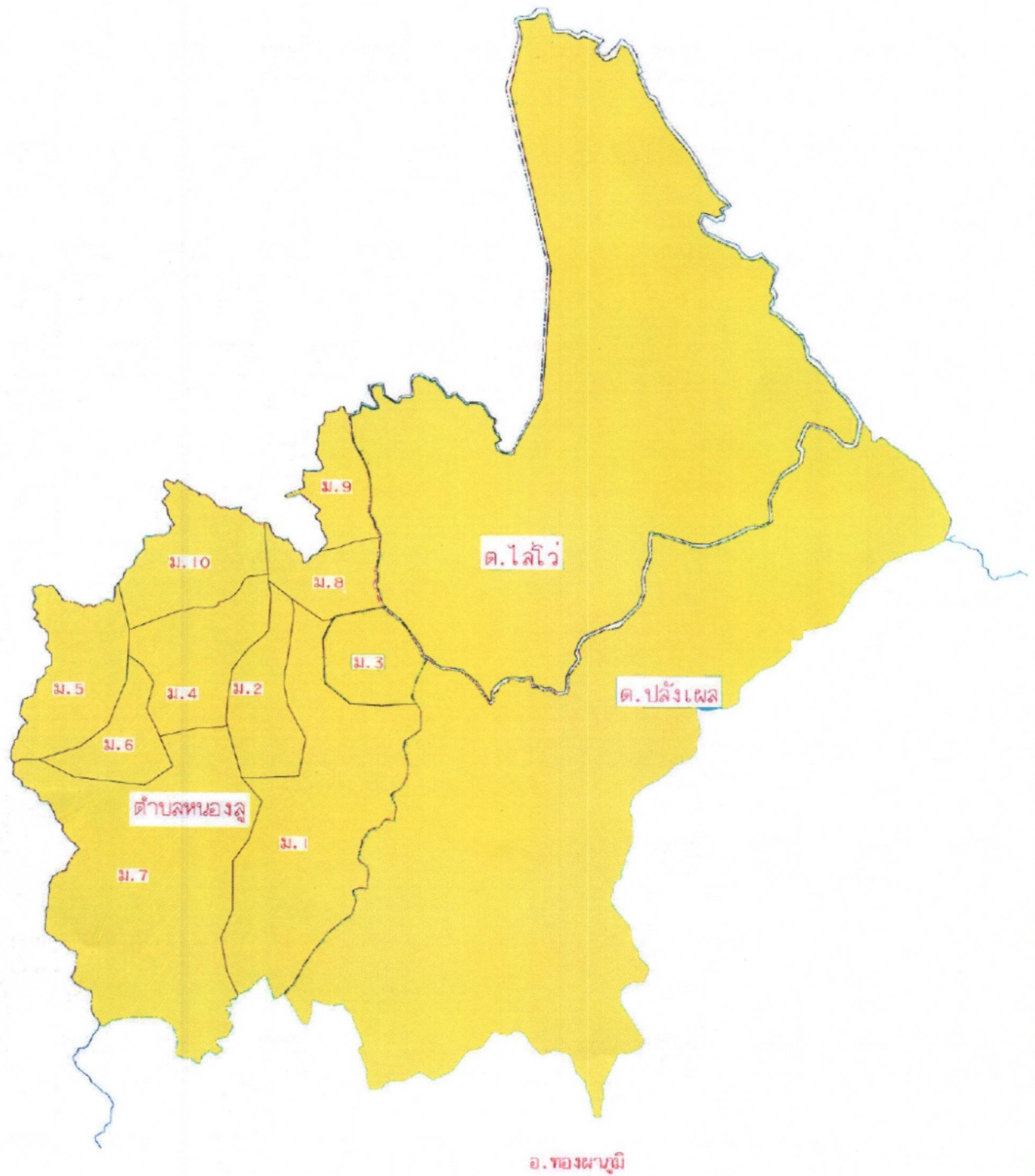
แผนที่แบ่งเขตเลือกตั้งอำเภอเลาขวัญ จังหวัดกาญจนบุรี

แบบที่ 4

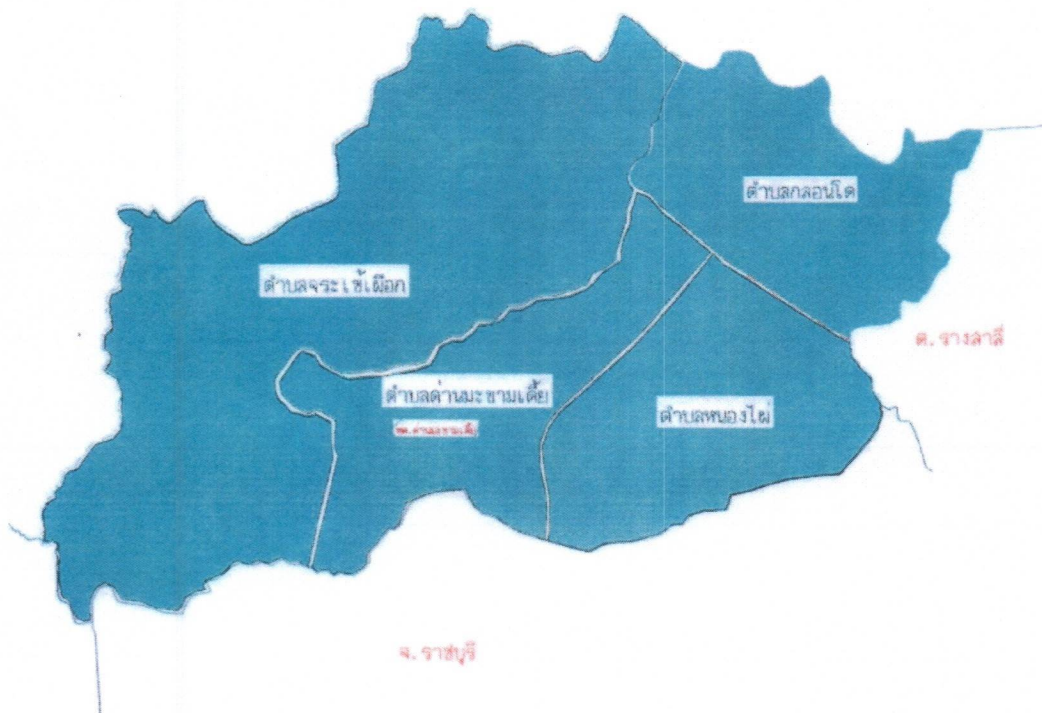
จ. สุพรรณบุรี



แผนที่แบ่งเขตเลือกตั้งอำเภอสังขละบุรี จังหวัดกาญจนบุรี

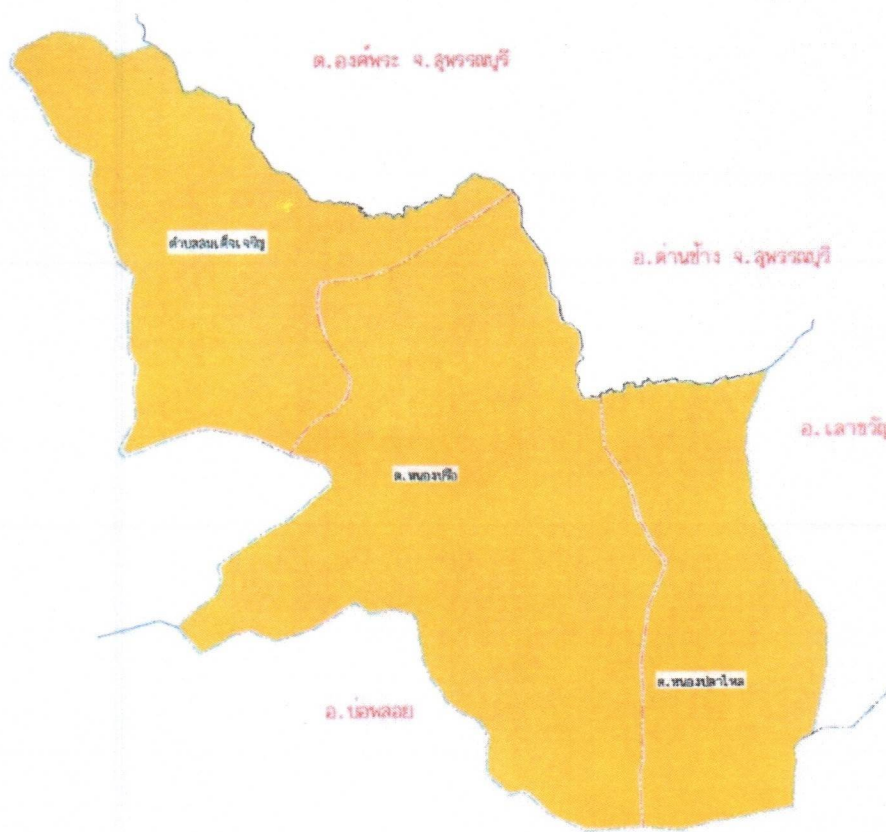


แผนที่แบ่งเขตเลือกตั้งอำเภอตามะขามเดี่ยว จังหวัดกาญจนบุรี



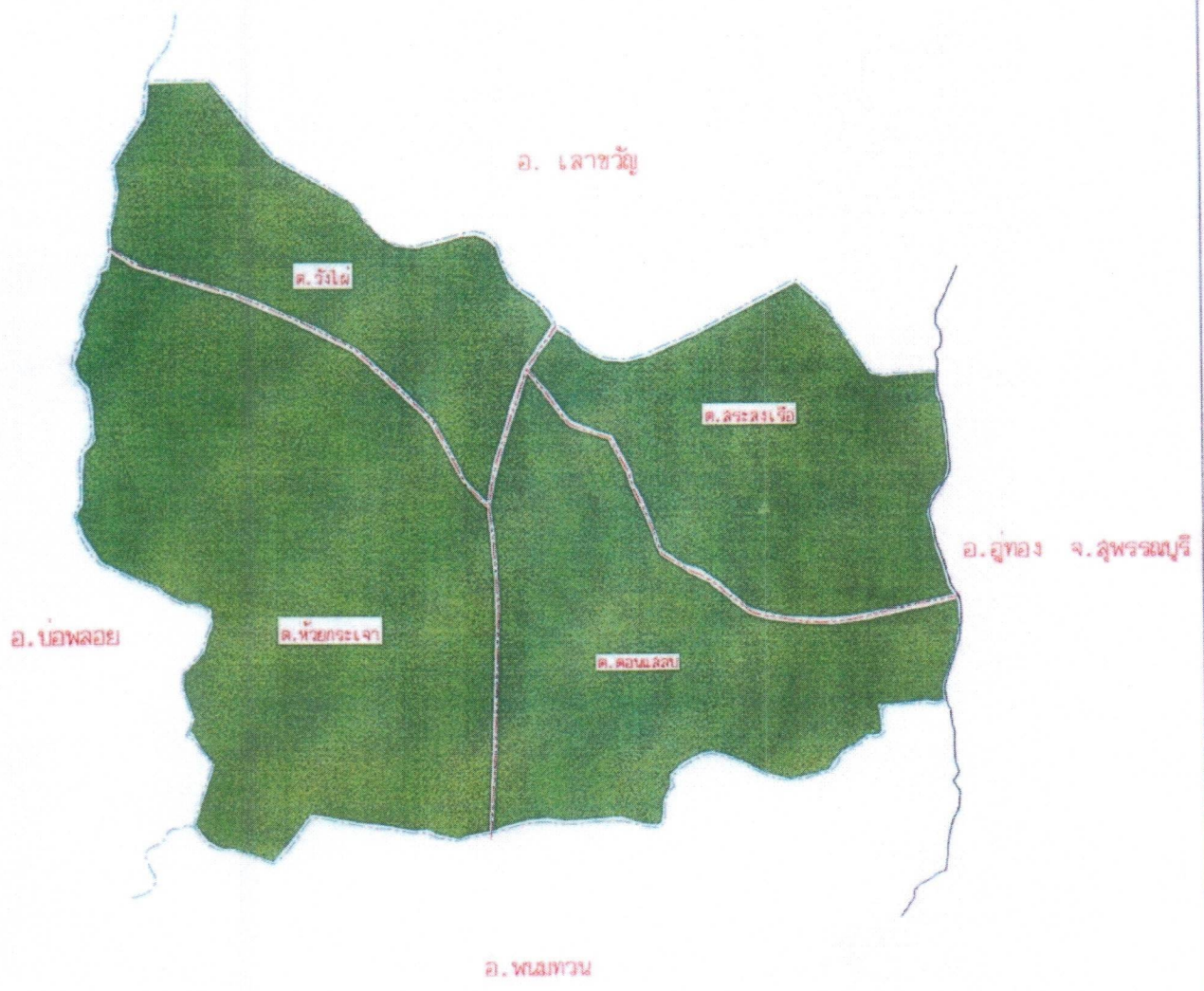
พื้นที่เขต 1

แผนที่แบ่งเขตเลือกตั้งอำเภอหนองปรือ จังหวัดกาญจนบุรี



พื้นที่เขต

แผนที่แบ่งเขตเลือกตั้งอำเภอห้วยกระเจา จังหวัดกาญจนบุรี



พื้นที่เขต