



ประกาศสำนักงานคณะกรรมการการเลือกตั้งประจำจังหวัดกาญจนบุรี  
เรื่อง รูปแบบการแบ่งเขตเลือกตั้งสมาชิกสภาองค์การบริหารส่วนจังหวัดกาญจนบุรี ใหม่  
เพื่อให้ประชาชนมีส่วนร่วมในการแสดงความคิดเห็นและข้อเสนอแนะ

ตามพระราชบัญญัติการเลือกตั้งสมาชิกสภาท้องถิ่นหรือผู้บริหารท้องถิ่น พ.ศ. ๒๕๖๒ มาตรา ๑๙ และมาตรา ๒๐ ประกอบระเบียบคณะกรรมการการเลือกตั้งว่าด้วยการเลือกตั้งสมาชิกสภาท้องถิ่นหรือผู้บริหารท้องถิ่น พ.ศ. ๒๕๖๒ และที่แก้ไขเพิ่มเติม ข้อ ๑๒ และข้อ ๑๓ กำหนดให้ผู้อำนวยความสะดวกการเลือกตั้งประจำจังหวัดดำเนินการเกี่ยวกับการแบ่งเขตเลือกตั้งของแต่ละองค์กรปกครองส่วนท้องถิ่นตามกฎหมายว่าด้วยการเลือกตั้งสมาชิกสภาท้องถิ่นหรือผู้บริหารท้องถิ่น และหลักเกณฑ์ตามที่ระเบียบกำหนด ประกอบแนวทางตามคำวินิจฉัยของศาลรัฐธรรมนูญ โดยพิจารณาจำนวนราษฎรเฉพาะราษฎรที่มีสัญชาติไทยขององค์กรปกครองส่วนท้องถิ่น จากประกาศจำนวนราษฎรที่ประกาศในปีสุดท้ายก่อนปีที่มีการเลือกตั้ง ซึ่งจังหวัดกาญจนบุรีมีราษฎรสัญชาติไทยตามประกาศผู้อำนวยความสะดวกทะเบียนกลาง ณ วันที่ ๓๑ ธันวาคม ๒๕๖๖ จำนวนทั้งสิ้น ๘๑๖,๔๙๗ คน อยู่ในหลักเกณฑ์ซึ่งจะต้องมีสมาชิกสภาองค์การบริหารส่วนจังหวัด จำนวน ๓๐ คน ๓๐ เขตเลือกตั้ง ตามมาตรา ๙ แห่งพระราชบัญญัติองค์การบริหารส่วนจังหวัด พ.ศ. ๒๕๔๐ แก้ไขเพิ่มเติมถึง (ฉบับที่ ๕) พ.ศ. ๒๕๖๒ และจากการคำนวณโดยใช้หลักเกณฑ์ตามมาตราดังกล่าว ปรากฏว่ามีอำเภอที่มีสมาชิกสภาองค์การบริหารส่วนจังหวัดได้เกินกว่าหนึ่งคนต้องดำเนินการแบ่งเขตเลือกตั้งตามมาตรา ๑๙ (๒) แห่งพระราชบัญญัติการเลือกตั้งสมาชิกสภาท้องถิ่นหรือผู้บริหารท้องถิ่น พ.ศ. ๒๕๖๒ จำนวน ๘ อำเภอ และมีอำเภอที่มีจำนวนสมาชิกสภาองค์การบริหารส่วนจังหวัด จำนวน ๑ คน ให้ถืออำเภอเป็นเขตเลือกตั้ง จำนวน ๕ อำเภอ รวมทั้งสิ้น ๑๓ อำเภอ

สำนักงานคณะกรรมการการเลือกตั้งประจำจังหวัดกาญจนบุรี ได้มีประกาศ เรื่อง รูปแบบการแบ่งเขตเลือกตั้งสมาชิกสภาองค์การบริหารส่วนจังหวัดกาญจนบุรี ลงวันที่ ๙ สิงหาคม ๒๕๖๗ เพื่อให้ประชาชนมีส่วนร่วมในการแสดงความคิดเห็นและข้อเสนอแนะ ตั้งแต่วันที่ ๙ สิงหาคม ๒๕๖๗ ถึงวันที่ ๑๘ สิงหาคม ๒๕๖๗ แล้ว ประกอบด้วย

๑. อำเภอที่มีสมาชิกสภาองค์การบริหารส่วนจังหวัด จำนวน ๖ คน แบ่งเป็น ๖ เขตเลือกตั้ง ได้แก่ อำเภอเมืองกาญจนบุรี
๒. อำเภอที่มีสมาชิกสภาองค์การบริหารส่วนจังหวัด จำนวน ๕ คน แบ่งเป็น ๕ เขตเลือกตั้ง ได้แก่ อำเภอท่ามะกา
๓. อำเภอที่มีสมาชิกสภาองค์การบริหารส่วนจังหวัด จำนวน ๔ คน แบ่งเป็น ๔ เขตเลือกตั้ง ได้แก่ อำเภอท่าม่วง
๔. อำเภอที่มีสมาชิกสภาองค์การบริหารส่วนจังหวัด จำนวน ๒ คน แบ่งเป็น ๒ เขตเลือกตั้ง ได้แก่ อำเภอบ่อพลอย อำเภอพนมทวน อำเภอเลาขวัญ อำเภอไทรโยค และอำเภอทองผาภูมิ
๕. อำเภอที่มีสมาชิกสภาองค์การบริหารส่วนจังหวัด จำนวน ๑ คน ๑ เขตเลือกตั้ง ได้แก่ อำเภอด่านมะขามเตี้ย อำเภอหนองปรือ อำเภอห้วยกระเจา อำเภอศรีสวัสดิ์ และอำเภอสังขละบุรี

/เพื่อให้การ...

S.M.P.


เพื่อให้การแบ่งเขตเลือกตั้งสมาชิกสภาองค์การบริหารส่วนจังหวัดกาญจนบุรี เป็นไปตามที่ระเบียบกำหนดและเปิดโอกาสให้ประชาชนมีส่วนร่วมในการแสดงความคิดเห็นและข้อเสนอแนะอีกครั้งหนึ่ง อาศัยอำนาจตามความในข้อ ๑๓ ของระเบียบคณะกรรมการการเลือกตั้งว่าด้วยการเลือกตั้งสมาชิกสภาท้องถิ่นหรือผู้บริหารท้องถิ่น พ.ศ. ๒๕๖๒ จึงประกาศรูปแบบการแบ่งเขตเลือกตั้งสมาชิกสภาองค์การบริหารส่วนจังหวัดกาญจนบุรี โดยมีรายละเอียดปรากฏตามรูปแบบการแบ่งเขตเลือกตั้งและแผนที่แสดงการแบ่งเขตเลือกตั้ง แนบท้ายประกาศนี้

ดังนั้น จึงขอเชิญชวนประชาชนในเขตองค์การบริหารส่วนจังหวัดกาญจนบุรี แสดงความคิดเห็นต่อรูปแบบการแบ่งเขตเลือกตั้ง โดยจัดทำความคิดเห็นและข้อเสนอแนะเป็นหนังสือส่งให้อำนาจการเลือกตั้งประจำจังหวัดกาญจนบุรี ที่อยู่ สำนักงานคณะกรรมการการเลือกตั้งประจำจังหวัดกาญจนบุรี เลขที่ ๙๙๙ หมู่ที่ ๑๒ ตำบลปากแพรก อำเภอเมืองกาญจนบุรี จังหวัดกาญจนบุรี ๗๑๐๐๐ ตั้งแต่วันที่ ๑๙ กันยายน ๒๕๖๗ ถึงวันที่ ๒๘ กันยายน ๒๕๖๗ ในกรณีหรือบุคคลใดต้องการรูปแบบการแบ่งเขตเลือกตั้งที่ปิดประกาศไว้ สามารถดาวน์โหลดได้ทางเว็บไซต์ของสำนักงานคณะกรรมการการเลือกตั้งประจำจังหวัดกาญจนบุรี (<http://www.ect.go.th/kanchanaburi>) และ เฟซบุ๊กของสำนักงานคณะกรรมการเลือกตั้งประจำจังหวัดกาญจนบุรี

จึงประกาศให้ทราบโดยทั่วกัน

ประกาศ ณ วันที่ ๑๙ กันยายน พ.ศ. ๒๕๖๗

ร้อยตำรวจเอก




(พงศ์บัณฑิต ปิ่นสุวรรณ)

ผู้อำนวยการการเลือกตั้งประจำจังหวัดกาญจนบุรี


การแบ่งเขตเลือกตั้งสมาชิกสภาองค์การบริหารส่วนจังหวัดกาญจนบุรี

รูปแบบที่ ๑


ลำดับ	อำเภอ	จำนวนสมาชิกที่ พึงมีทั้งอำเภอ	จำนวนเขต เลือกตั้ง	เขต เลือกตั้งที่	ท้องที่ที่ประกอบเป็นเขตเลือกตั้ง
๑	เมืองกาญจนบุรี	๖	๖	๑	๑.เทศบาลเมืองปากแพรก (ยกเว้นหมู่ที่ ๑)
				๒	๑.เทศบาลเมืองกาญจนบุรี ๒.เทศบาลเมืองปากแพรก (เฉพาะหมู่ที่ ๑) ๓.ตำบลท่ามะขาม (เฉพาะหมู่ที่ ๕)
				๓	๑.ตำบลท่ามะขาม (ยกเว้น หมู่ ๕) ๒.ตำบลแก่งเสี้ยน ๓.เทศบาลตำบลแก่งเสี้ยน ๔.ตำบลหนองบัว
				๔	๑.เทศบาลตำบลหนองบัว ๒.ตำบลลาดหญ้า (เฉพาะหมู่ที่ ๔ หมู่ที่ ๖ และหมู่ที่ ๗) ๓.เทศบาลตำบลลาดหญ้า ๔.ตำบลหนองหญ้า ๕.ตำบลบ้านเก่า(เฉพาะหมู่ที่ ๓ และหมู่ที่๔)
				๕	๑.ตำบลลาดหญ้า (ยกเว้นหมู่ที่ ๔ หมู่ที่ ๖ และหมู่ที่ ๗) ๒.ตำบลวังดั่ง ๓.ตำบลช่องสะเดา
				๖	๑.ตำบลบ้านเก่า (ยกเว้นหมู่ที่ ๓ และหมู่ที่ ๔) ๒.ตำบลวังเย็น ๓.ตำบลเกาะสำโรง
๒	ท่ามะกา	๕	๕	๑	๑.ตำบลท่ามะกา ๒.เทศบาลตำบลท่ามะกา ๓.เทศบาลเมืองท่าเรือพระแท่น ๔.ตำบลตะคร้ำเอน (เฉพาะหมู่ที่ ๑ หมู่ที่ ๕ และหมู่ที่ ๑๐)
				๒	๑.ตำบลตะคร้ำเอน (เฉพาะหมู่ที่ ๒ หมู่ที่ ๘ หมู่ที่ ๑๒ หมู่ที่ ๑๓ และหมู่ที่ ๑๔) ๒.ตำบลพระแท่น ๓.เทศบาลตำบลพระแท่น ๔.ตำบลหนองลาน ๕.ตำบลอุโลกสีห์หมื่น
				๓	๑.ตำบลตะคร้ำเอน (เฉพาะหมู่ที่ ๔ หมู่ที่ ๖ หมู่ที่ ๗ หมู่ที่ ๙ หมู่ที่ ๑๕ และหมู่ที่ ๑๖) ๒.ตำบลดอนชะเอม ๓.ตำบลสนามแย้ ๔.ตำบลยางม่วง

S.M.P. 

ลำดับ	อำเภอ	จำนวนสมาชิกที่ พึงมีทั้งอำเภอ	จำนวนเขต เลือกตั้ง	เขต เลือกตั้งที่	ท้องที่ที่ประกอบเป็นเขตเลือกตั้ง
				๔	๑.เทศบาลตำบลท่าไม้ ๒.ตำบลดอนขมิ้น ๓.เทศบาลตำบลลูกแก ๔.ตำบลพงตึก ๕.ตำบลท่าเสา
				๕	๑.ตำบลห้วยเหนียว ๒.เทศบาลตำบลห้วยเหนียว ๓.ตำบลแสนตอ ๔.ตำบลตะครีเอน (เฉพาะ หมู่ ๓) ๕.ตำบลเขาสามสืบหาบ ๖.ตำบลโคกตะบอง
๓	ท่าม่วง	๔	๔	๑	๑.ตำบลท่าล้อ ๒.ตำบลท่าล้อ(เฉพาะในเขตเทศบาลเมือง กาญจนบุรี ๓.ตำบลหนองขาว ๔.เทศบาลตำบลหนองขาว ๕.ตำบลทุ่งทอง (ยกเว้นหมู่ที่ ๓ และหมู่ที่ ๖)
				๒	๑.เทศบาลตำบลวังศาลา ๒.ตำบลท่าม่วง ๓.เทศบาลตำบลท่าม่วง ๔.ตำบลทุ่งทอง (เฉพาะหมู่ที่ ๓ และหมู่ที่ ๖) ๕.ตำบลวังขนาย (เฉพาะหมู่ที่ ๔)
				๓	๑.ตำบลวังขนาย (ยกเว้นหมู่ที่ ๔) ๒.ตำบลม่วงชุม ๓.เทศบาลตำบลสำโรง ๔.ตำบลท่าตะคร้อ ๕.ตำบลพังตรู ๖.ตำบลบ้านใหม่ (เฉพาะหมู่ที่ ๑)
				๔	๑.ตำบลเขาน้อย ๒.ตำบลบ้านใหม่ (ยกเว้นหมู่ที่ ๑) ๓.ตำบลรางสาสี่ ๔.ตำบลหนองตากยา ๕.เทศบาลตำบลหนองตากยา

S.M.P. 


ลำดับ	อำเภอ	จำนวนสมาชิกที่ พึงมีทั้งอำเภอ	จำนวนเขต เลือกตั้ง	เขต เลือกตั้งที่	ท้องที่ที่ประกอบเป็นเขตเลือกตั้ง
๔	ไทรโยค	๒	๒	๑	๑.ตำบลท่าเสา ๒.เทศบาลตำบลน้ำตกไทรโยคน้อย ๓.ตำบลคุ้มส้ม ๔.เทศบาลตำบลวังโพธิ์ ๕.ตำบลสิงห์
				๒	๑.ตำบลไทรโยค ๒.ตำบลวังกระแจะ ๓.ตำบลบ้องตี้ ๔.ตำบลศรีมงคล
๕	บ่อพลอย	๒	๒	๑	๑.ตำบลบ่อพลอย ๒.ตำบลหนองกุ่ม ๓.เทศบาลตำบลบ่อพลอย
				๒	๑.ตำบลช่องด่าน ๒.ตำบลหลุมรี ๓.ตำบลหนองรี ๔.ตำบลหนองกร่าง ๕.เทศบาลตำบลหนองรี
๖	ทองผาภูมิ	๒	๒	๑	๑.ตำบลปิล็อก ๒.ตำบลห้วยเขย่ง ๓.เทศบาลตำบลทองผาภูมิ ๔.ตำบลท่าขนุน
				๒	๑.ตำบลชะแล ๒.ตำบลหินดาด ๓.ตำบลลิ้นถิ่น ๔.ตำบลสหกรณ์นิคม
๗	พนมทวน	๒	๒	๑	๑.เทศบาลตำบลรางหวาย ๒.ตำบลดอนตาเพชร ๓.ตำบลพังตรุ ๔.เทศบาลตำบลตลาดเขต
				๒	๑.ตำบลหนองโรง ๒.ตำบลทุ่งสมอ ๓.ตำบลดอนเจดีย์ ๔.เทศบาลตำบลหนองสาหร่าย ๕.ตำบลพนมทวน ๖.เทศบาลตำบลพนมทวน

S.M.O. 

ลำดับ	อำเภอ	จำนวนสมาชิกที่ พึงมีทั้งอำเภอ	จำนวนเขต เลือกตั้ง	เขต เลือกตั้งที่	ท้องที่ที่ประกอบเป็นเขตเลือกตั้ง
๘	เลาขวัญ	๒	๒	๑	๑.ตำบลเลาขวัญ ๒.ตำบลหนองโสน ๓.ตำบลหนองประดู่ ๔.เทศบาลตำบลเลาขวัญ
				๒	๑.ตำบลหนองปลิง ๒.ตำบลหนองนกแก้ว ๓.ตำบลทุ่งกระบ่า ๔.ตำบลหนองฝ้าย ๕.เทศบาลตำบลหนองฝ้าย
๙	สังขละบุรี	๑	๑	๑	ทุกตำบลในเขตพื้นที่อำเภอ
๑๐	ศรีสวัสดิ์	๑	๑	๑	ทุกตำบลในเขตพื้นที่อำเภอ
๑๑	ด่านมะขามเตี้ย	๑	๑	๑	ทุกตำบลในเขตพื้นที่อำเภอ
๑๒	หนองปรือ	๑	๑	๑	ทุกตำบลในเขตพื้นที่อำเภอ
๑๓	ห้วยกระเจา	๑	๑	๑	ทุกตำบลในเขตพื้นที่อำเภอ

ประกาศ ณ วันที่ ๑๙ กันยายน พ.ศ. ๒๕๖๗

ร้อยตำรวจเอก



(พงศ์บัณฑิต ปิ่นสุวรรณ)

ผู้อำนวยการการเลือกตั้งประจำจังหวัดกาญจนบุรี

การแบ่งเขตเลือกตั้งสมาชิกสภาองค์การบริหารส่วนจังหวัดกาญจนบุรี

รูปแบบที่ ๒

ลำดับ	อำเภอ	จำนวนสมาชิกที่ พึงมีทั้งอำเภอ	จำนวนเขต เลือกตั้ง	เขต เลือกตั้งที่	ท้องที่ที่ประกอบเป็นเขตเลือกตั้ง
๑	เมืองกาญจนบุรี	๖	๖	๑	๑.เทศบาลเมืองปากแพรก
				๒	๑.เทศบาลเมืองกาญจนบุรี ๒.ตำบลท่ามะขาม (เฉพาะหมู่ที่ ๑ และหมู่ที่ ๔)
				๓	๑.ตำบลท่ามะขาม (ยกเว้นหมู่ที่ ๑ และหมู่ที่ ๔) ๒.ตำบลเกาะสำโรง ๓.ตำบลหนองหญ้า ๔.ตำบลวังเย็น เฉพาะหมู่ที่ ๑ และหมู่ที่ ๒
				๔	๑.ตำบลหนองบัว(เฉพาะหมู่ที่ ๔ และหมู่ที่ ๖) ๒.ตำบลแก่งเสี้ยน ๓.เทศบาลตำบลแก่งเสี้ยน ๔.ตำบลลาดหญ้า (ยกเว้นหมู่ที่ ๑ หมู่ที่ ๒ หมู่ที่ ๓ และหมู่ที่ ๖) ๕.เทศบาลตำบลลาดหญ้า
				๕	๑.ตำบลวังเย็น (ยกเว้นหมู่ที่ ๑ และหมู่ที่ ๒) ๒.ตำบลบ้านเก่า ๓.ตำบลหนองบัว (เฉพาะหมู่ที่ ๔ และหมู่ที่ ๖) ๔.เทศบาลตำบลหนองบัว
				๖	๑.ตำบลลาดหญ้า (เฉพาะหมู่ที่ ๑ หมู่ที่ ๒ หมู่ที่ ๓ และหมู่ที่ ๖) ๒.ตำบลวังตั้ง ๓.ตำบลช่องสะเดา
๒	ท่ามะกา	๕	๕	๑	๑.ตำบลท่ามะกา ๒.เทศบาลตำบลท่ามะกา ๓.ตำบลยางม่วง ๔.ตำบลสนามแย้
				๒	๑.เทศบาลเมืองท่าเรือพระแท่น ๒.ตำบลตะคร้ำเอน ๓.ตำบลดอนชะเอม (เฉพาะหมู่ที่ ๑ หมู่ที่ ๓ และหมู่ที่ ๖)
				๓	๑.ตำบลดอนชะเอม (ยกเว้นหมู่ที่ ๑ หมู่ที่ ๓ และหมู่ที่ ๖) ๒.ตำบลพระแท่น ๓.เทศบาลตำบลพระแท่น ๔.ตำบลอุโลกสีหมัน ๕.ตำบลหนองลาน


ร.ท.ช. ๗๒

ลำดับ	อำเภอ	จำนวนสมาชิกที่ พึงมีทั้งอำเภอ	จำนวนเขต เลือกตั้ง	เขต เลือกตั้งที่	ท้องที่ที่ประกอบเป็นเขตเลือกตั้ง
				๔	๑.เทศบาลตำบลท่าไม้ ๒.ตำบลดอนขมื่น ๓.เทศบาลตำบลลูกแก ๔.ตำบลท่าเสา ๕.ตำบลพงตึก
				๕	๑.ตำบลห้วยเหนียว ๒.เทศบาลตำบลห้วยเหนียว ๓.ตำบลแสนตอ ๔.ตำบลเขาสามลือหาบ ๕.ตำบลโคกตะบอง
๓	ท่าม่วง	๔	๔	๑	๑.ตำบลท่าม่วง ๒.เทศบาลตำบลท่าม่วง ๓.เทศบาลตำบลวังขนาย ๔.ตำบลม่วงชุม
				๒	๑.ตำบลหนองขาว ๒.เทศบาลตำบลหนองขาว ๓.เทศบาลตำบลวังศาลา ๔.ตำบลทุ่งทอง (ยกเว้นหมู่ที่ ๒ หมู่ที่ ๓ และหมู่ที่ ๖)
				๓	๑.เทศบาลตำบลท่าล้อ ๒.ตำบลเขาน้อย ๓.ตำบลรางสาลี ๔.เทศบาลตำบลท่าล้อ (เฉพาะในเขตเทศบาลเมืองกาญจนบุรี) ๕.ตำบลทุ่งทอง (เฉพาะหมู่ที่ ๒ หมู่ที่ ๓ และหมู่ที่ ๖)
				๔	๑.ตำบลพังตรุ ๒.เทศบาลตำบลสำโรง ๓.ตำบลบ้านใหม่ ๔.ตำบลท่าตะคร้อ ๕.ตำบลหนองตากยา ๖.เทศบาลตำบลหนองตากยา
๔	ไทรโยค	๒	๒	๑	๑.ตำบลลุ่มสุ่ม ๒.เทศบาลตำบลวังโพธิ์ ๓.ตำบลสิงห์ ๔.ตำบลบ้องตี้ ๕.ตำบลศรีมงคล

S.No. ๕๖




ลำดับ	อำเภอ	จำนวนสมาชิกที่ พึงมีทั้งอำเภอ	จำนวนเขต เลือกตั้ง	เขต เลือกตั้งที่	ท้องที่ที่ประกอบเป็นเขตเลือกตั้ง
				๒	๑.ตำบลไทรโยค ๒.ตำบลท่าเสา ๓.เทศบาลตำบลน้ำตกไทรโยคน้อย ๔.ตำบลวังกระแจะ
๕	บ่อพลอย	๒	๒	๑	๑.ตำบลบ่อพลอย ๒.ตำบลหนองกุ่ม ๓.เทศบาลตำบลบ่อพลอย ๔.ตำบลช่องด่าน (เฉพาะหมู่ที่ ๑)
				๒	๑.ตำบลช่องด่าน (ยกเว้นหมู่ที่ ๑) ๒.ตำบลหลุมรั้ง ๓.ตำบลหนองรี ๔.ตำบลหนองกร่าง ๕.เทศบาลตำบลหนองรี
๖	ทองผาภูมิ	๒	๒	๑	๑.ตำบลปิสิือก ๒.ตำบลห้วยเขย่ง ๓.ตำบลชะแล ๔.ตำบลสหกรณ์นิคม (เฉพาะหมู่ที่ ๒) ๕.ตำบลท่าขนุน (เฉพาะหมู่ที่ ๔)
				๒	๑.เทศบาลตำบลทองผาภูมิ ๒.ตำบลหินลาด ๓.ตำบลลิ้นถิ่น ๔.ตำบลสหกรณ์นิคม (ยกเว้นหมู่ที่ ๒) ๕.ตำบลท่าขนุน (ยกเว้นหมู่ที่ ๔)
๗	พนมทวน	๒	๒	๑	๑.เทศบาลตำบลรางหวาย ๒.ตำบลดอนตาเพชร (ยกเว้นหมู่ที่ ๓ และ หมู่ที่ ๖) ๓.ตำบลพังตรุ ๔.เทศบาลตำบลตลาดเขต
				๒	๑.ตำบลหนองโรง ๒.ตำบลทุ่งสมอ ๓.ตำบลดอนเจดีย์ ๔.เทศบาลตำบลหนองสาหร่าย ๕.ตำบลดอนตาเพชร (เฉพาะหมู่ที่ ๓ และ หมู่ที่ ๖) ๖.ตำบลพนมทวน ๗.เทศบาลตำบลพนมทวน

ร.ม.อ. 

ลำดับ	อำเภอ	จำนวนสมาชิกที่ พึงมีทั้งอำเภอ	จำนวนเขต เลือกตั้ง	เขต เลือกตั้งที่	ท้องที่ที่ประกอบเป็นเขตเลือกตั้ง
๘	เลาขวัญ	๒	๒	๑	๑.ตำบลเลาขวัญ ๒.ตำบลหนองโสน ๓.ตำบลทุ่งกระบ๋า (เฉพาะหมู่ที่ ๑ และ หมู่ที่ ๑๐) ๔.ตำบลหนองปลิง ๕.เทศบาลตำบลเลาขวัญ
				๒	๑.ตำบลหนองประตู ๒.ตำบลหนองนกแก้ว ๓.ตำบลทุ่งกระบ๋า (ยกเว้นหมู่ที่ ๑ และ หมู่ที่ ๑๐) ๔.ตำบลหนองฝ้าย ๕.เทศบาลตำบลหนองฝ้าย
๙	สังขละบุรี	๑	๑	๑	ทุกตำบลในเขตพื้นที่อำเภอ
๑๐	ศรีสวัสดิ์	๑	๑	๑	ทุกตำบลในเขตพื้นที่อำเภอ
๑๑	ด่านมะขามเตี้ย	๑	๑	๑	ทุกตำบลในเขตพื้นที่อำเภอ
๑๒	หนองปรือ	๑	๑	๑	ทุกตำบลในเขตพื้นที่อำเภอ
๑๓	ห้วยกระเจา	๑	๑	๑	ทุกตำบลในเขตพื้นที่อำเภอ

ประกาศ ณ วันที่ ๑๙ กันยายน พ.ศ. ๒๕๖๗

ร้อยตำรวจเอก




(พงศ์บัณฑิต ปิ่นสุวรรณ)

ผู้อำนวยการการเลือกตั้งประจำจังหวัดกาญจนบุรี

การแบ่งเขตเลือกตั้งสมาชิกสภาองค์การบริหารส่วนจังหวัดกาญจนบุรี

รูปแบบที่ ๓

ลำดับ	อำเภอ	จำนวนสมาชิกที่พึงมีทั้งอำเภอ	จำนวนเขตเลือกตั้ง	เขตเลือกตั้งที่	ท้องที่ที่ประกอบเป็นเขตเลือกตั้ง
๑	เมืองกาญจนบุรี	๖	๖	๑	๑.เทศบาลเมืองปากแพรก (ยกเว้นหมู่ที่ ๑ และหมู่ที่ ๒)
				๒	๑.เทศบาลเมืองกาญจนบุรี ๒.ตำบลท่ามะขาม (เฉพาะหมู่ที่ ๕)
				๓	๑.เทศบาลเมืองปากแพรก (เฉพาะหมู่ที่ ๑ และหมู่ที่ ๒) ๒.ตำบลเกาะสำโรง ๓.ตำบลท่ามะขาม (ยกเว้นหมู่ที่ ๕) ๔.ตำบลแก่งเสี้ยน (เฉพาะหมู่ที่ ๗) ๕.เทศบาลตำบลแก่งเสี้ยน
				๔	๑.ตำบลแก่งเสี้ยน (ยกเว้นหมู่ที่ ๗) ๒.ตำบลหนองบัว ๓.เทศบาลตำบลหนองบัว ๔.ตำบลลาดหญ้า (เฉพาะหมู่ที่ ๔ และหมู่ที่ ๗) ๕.เทศบาลตำบลลาดหญ้า
				๕	๑.ตำบลลาดหญ้า (ยกเว้นหมู่ที่ ๔ และหมู่ที่ ๗) ๒.ตำบลวังดั่ง ๓.ตำบลช่องสะเดา
				๖	๑.ตำบลบ้านเก่า ๒.ตำบลวังเย็น ๓.ตำบลหนองหญ้า
๒	ท่ามะกา	๕	๕	๑	๑.ตำบลท่ามะกา (ยกเว้นหมู่ที่ ๗ หมู่ที่ ๘ และหมู่ที่ ๑๑) ๒.เทศบาลตำบลท่ามะกา ๓.เทศบาลเมืองท่าเรือพระแท่น ๔.เทศบาลตำบลห้วยเหนียว ๕.ตำบลยางม่วง (เฉพาะหมู่ที่ ๕ และหมู่ที่ ๙)
				๒	๑.ตำบลท่ามะกา (เฉพาะหมู่ที่ ๗ หมู่ที่ ๘ และหมู่ที่ ๑๑) ๒.ตำบลสนามแย้ ๓.ตำบลดอนชะเอม ๔.ตำบลพระแท่น (ยกเว้นหมู่ที่ ๙ และหมู่ที่ ๑๑) ๕. ตำบลหนองลาน ๖.ตำบลตะคร้ำเอน (เฉพาะหมู่ที่ ๑๖)

S.M.O. 

ลำดับ	อำเภอ	จำนวนสมาชิกที่ พึงมีทั้งอำเภอ	จำนวนเขต เลือกตั้ง	เขต เลือกตั้งที่	ท้องที่ที่ประกอบเป็นเขตเลือกตั้ง
				๓	๑.ตำบลตะครีเอน (ยกเว้นหมู่ที่ ๑๖) ๒.เทศบาลตำบลพระแท่น ๓.ตำบลอุโลกสีห์มื่น ๔.ตำบลพระแท่น (เฉพาะหมู่ที่ ๙ และ หมู่ที่ ๑๑)
				๔	๑.ตำบลยางม่วง (ยกเว้น หมู่ ๕ และ หมู่ ๙) ๒.เทศบาลตำบลท่าไม้ ๓.ตำบลดอนขมิ้น ๔.เทศบาลตำบลลูกแก ๕.ตำบลพงตึก
				๕	๑.ตำบลท่าเสา ๒.ตำบลห้วยเหนียว ๓.ตำบลแสนตอ ๔.ตำบลเขาสามสืบหาบ ๕.ตำบลโคกตะบอง
๓	ท่าม่วง	๔	๔	๑	๑.ต.ท่าม่วง ๒.เทศบาลตำบลวังขนาย ๓.เทศบาลตำบลท่าม่วง ๔.ตำบลทุ่งทอง (เฉพาะหมู่ที่ ๓ และหมู่ที่ ๖) ๕.ตำบลม่วงชุม(เฉพาะหมู่ที่ ๑)
				๒	๑.เทศบาลตำบลวังศาลา ๒.ตำบลหนองขาว ๓.เทศบาลตำบลหนองขาว ๔.ตำบลทุ่งทอง (ยกเว้นหมู่ที่ ๓ และหมู่ที่ ๖)
				๓	๑.เทศบาลตำบลท่าล้อ ๒.ตำบลเขาน้อย ๓.ตำบลม่วงชุม (ยกเว้นหมู่ที่ ๑) ๔.ตำบลรางสาตี ๕.ตำบลท่าล้อ (เฉพาะในเขตเทศบาลเมือง กาญจนบุรี)
				๔	๑.ตำบลพังตรู ๒.ตำบลบ้านใหม่ ๓.ตำบลท่าตะคร้อ ๔.ตำบลหนองตากยา ๕.เทศบาลตำบลสำโรง ๖.เทศบาลตำบลหนองตากยา

S.๓๑. ๗

ลำดับ	อำเภอ	จำนวนสมาชิกที่ พึงมีทั้งอำเภอ	จำนวนเขต เลือกตั้ง	เขต เลือกตั้งที่	ท้องที่ที่ประกอบเป็นเขตเลือกตั้ง
๔	ไทรโยค	๒	๒	๑	๑.ตำบลไทรโยค ๒.ตำบลท่าเสา ๓.เทศบาลตำบลน้ำตกไทรโยคน้อย ๔.ตำบลลุ่มสุ่ม ๕.เทศบาลตำบลวังโพธิ์
				๒	๑.ตำบลวังกระแจะ ๒.ตำบลบ้องตี้ ๓.ตำบลศรีมงคล ๔.ตำบลสิงห์
๕	บ่อพลอย	๒	๒	๑	๑.ตำบลบ่อพลอย ๒.ตำบลหนองกุ่ม ๓.ตำบลช่องด่าน (เฉพาะหมู่ที่ ๑๓) ๔.เทศบาลตำบลบ่อพลอย
				๒	๑.ตำบลช่องด่าน (ยกเว้นหมู่ที่ ๑๓) ๒.ตำบลหลุมรัง ๓.ตำบลหนองรี ๔.ตำบลหนองกร่าง ๕.เทศบาลตำบลหนองรี
๖	ทองผาภูมิ	๒	๒	๑	๑.ตำบลปิ๊ลอก ๒.ตำบลห้วยเขย่ง ๓.ตำบลหินดาด ๔.ตำบลท่าขนุน (เฉพาะหมู่ที่ ๓ และหมู่ที่ ๕) ๕.ตำบลลิ้นถิ่น
				๒	๑.ตำบลชะแล ๒.เทศบาลตำบลทองผาภูมิ ๓.ตำบลสหกรณ์นิคม ๔.ตำบลท่าขนุน (เฉพาะหมู่ที่ ๑ หมู่ที่ ๒ และหมู่ที่ ๔)
๗	พนมทวน	๒	๒	๑	๑.เทศบาลตำบลรางหวาย ๒.ตำบลดอนตาเพชร (เฉพาะหมู่ที่ ๑ และหมู่ที่ ๙) ๓.ตำบลพังตรู ๔.เทศบาลตำบลตลาดเขต ๕.เทศบาลตำบลหนองสาหร่าย

ร.ต.อ. ๗๒

ลำดับ	อำเภอ	จำนวนสมาชิกที่ พึงมีทั้งอำเภอ	จำนวนเขต เลือกตั้ง	เขต เลือกตั้งที่	ท้องที่ที่ประกอบเป็นเขตเลือกตั้ง
๗	พนมทวน	๒	๒	๒	๑.ตำบลหนองโรง ๒.ตำบลทุ่งสมอ ๓.ตำบลคอนเจดีย์ ๔.ตำบลคอนตาเพชร (ยกเว้นหมู่ที่ ๑ และ หมู่ที่ ๙) ๕.ตำบลพนมทวน ๖.เทศบาลตำบลพนมทวน
๘	เลาขวัญ	๒	๒	๑	๑.ตำบลเลาขวัญ ๒.ตำบลหนองโสน ๓.ตำบลหนองปลิง ๔.เทศบาลตำบลเลาขวัญ ๕.ตำบลหนองประดู่ (เฉพาะหมู่ที่ ๑)
				๒	๑.ตำบลหนองประดู่ (ยกเว้นหมู่ที่ ๑) ๒.ตำบลหนองนกแก้ว ๓.ตำบลทุ่งกระบ้ำ ๔.ตำบลหนองฝ้าย ๕.เทศบาลตำบลหนองฝ้าย
๙	สังขละบุรี	๑	๑	๑	ทุกตำบลในเขตพื้นที่อำเภอ
๑๐	ศรีสวัสดิ์	๑	๑	๑	ทุกตำบลในเขตพื้นที่อำเภอ
๑๑	ด่านมะขามเตี้ย	๑	๑	๑	ทุกตำบลในเขตพื้นที่อำเภอ
๑๒	หนองปรือ	๑	๑	๑	ทุกตำบลในเขตพื้นที่อำเภอ
๑๓	ห้วยกระเจา	๑	๑	๑	ทุกตำบลในเขตพื้นที่อำเภอ

ประกาศ ณ วันที่ ๑๙ กันยายน พ.ศ. ๒๕๖๗

ร้อยตำรวจเอก

(พงศ์บัณฑิต ปินสุวรรณ)

ผู้อำนวยการการเลือกตั้งประจำจังหวัดกาญจนบุรี

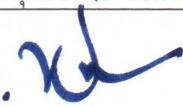
การแบ่งเขตเลือกตั้งสมาชิกสภาองค์การบริหารส่วนจังหวัดกาญจนบุรี

รูปแบบที่ ๔

ลำดับ	อำเภอ	จำนวนสมาชิกที่ พึงมีทั้งอำเภอ	จำนวนเขต เลือกตั้ง	เขต เลือกตั้งที่	ท้องที่ที่ประกอบเป็นเขตเลือกตั้ง
๑	เมืองกาญจนบุรี	๖	๖	๑	๑. ตำบลเกาะสำโรง ๒. ตำบลปากแพรก (ในเขตเทศบาลเมืองกาญจนบุรีทั้งหมด) ๓. ตำบลปากแพรก (เฉพาะหมู่ที่ ๑ หมู่ที่ ๒ หมู่ที่ ๓ หมู่ที่ ๗ หมู่ที่ ๙ และหมู่ที่ ๑๒)
				๒	๑. ตำบลบ้านเหนือ (ในเขตเทศบาลเมืองกาญจนบุรีทั้งหมด) ๒. ตำบลบ้านใต้ (ในเขตเทศบาลเมืองกาญจนบุรีทั้งหมด) ๓. ตำบลท่ามะขาม (ในเขตเทศบาลเมืองกาญจนบุรีทั้งหมด) ๔. ตำบลท่ามะขาม (เฉพาะหมู่ที่ ๑ และหมู่ที่ ๕) ๕. ตำบลปากแพรก (เฉพาะหมู่ที่ ๑๐ และหมู่ที่ ๑๑)
				๓	๑. ตำบลท่ามะขาม (ยกเว้นหมู่ที่ ๑ และหมู่ที่ ๕) ๒. ตำบลแก่งเสี้ยน (ยกเว้นหมู่ที่ ๕ และหมู่ที่ ๖) ๓. เทศบาลตำบลแก่งเสี้ยน ๔. ตำบลปากแพรก (เฉพาะหมู่ที่ ๔ หมู่ที่ ๕ หมู่ที่ ๖ หมู่ที่ ๘ และหมู่ที่ ๑๓)
				๔	๑. ตำบลบ้านเก่า ๒. ตำบลหนองหญ้า ๓. ตำบลวังเย็น
				๕	๑. ตำบลแก่งเสี้ยน (เฉพาะหมู่ที่ ๕ และหมู่ที่ ๖) ๒. ตำบลหนองบัว (ยกเว้นหมู่ที่ ๗) ๓. เทศบาลตำบลหนองบัว ๔. ตำบลลาดหญ้า (เฉพาะหมู่ที่ ๑)
				๖	๑. ตำบลวังตั้ง ๒. ตำบลช่องสะเดา ๓. เทศบาลตำบลลาดหญ้า ๔. ตำบลลาดหญ้า (ยกเว้นหมู่ที่ ๑) ๕. ตำบลหนองบัว (เฉพาะหมู่ที่ ๗)

S.No. ๗

ลำดับ	อำเภอ	จำนวนสมาชิกที่ พึงมีทั้งอำเภอ	จำนวนเขต เลือกตั้ง	เขต เลือกตั้งที่	ท้องที่ที่ประกอบเป็นเขตเลือกตั้ง
๒	ท่ามะกา	๕	๕	๑	๑.ตำบลท่ามะกา ๒.เทศบาลตำบลท่ามะกา ๓.เทศบาลเมืองท่าเรือพระแท่น ๔.ตำบลตะคร้ำเอน (เฉพาะหมู่ที่ ๑ หมู่ที่ ๕ และหมู่ที่ ๑๐)
				๒	๑.ตำบลตะคร้ำเอน (เฉพาะหมู่ที่ ๒ หมู่ที่ ๘ หมู่ที่ ๑๒ หมู่ที่ ๑๓ และหมู่ที่ ๑๔) ๒.ตำบลพระแท่น ๓.เทศบาลตำบลพระแท่น ๔.ตำบลหนองลาน ๕.ตำบลอุโลกสีห์หมื่น
				๓	๑.ตำบลตะคร้ำเอน (เฉพาะหมู่ที่ ๔ หมู่ที่ ๖ หมู่ที่ ๗ หมู่ที่ ๙ หมู่ที่ ๑๕ และหมู่ที่ ๑๖) ๒.ตำบลดอนชะเอม ๓.ตำบลสนามแย้ ๔.ตำบลยางม่วง
				๔	๑.เทศบาลตำบลท่าไม้ ๒.ตำบลดอนขมิ้น ๓.เทศบาลตำบลลูกแก ๔.ตำบลพงตึก ๕.ตำบลท่าเสา
				๕	๑.ตำบลห้วยเหนียว ๒.เทศบาลตำบลห้วยเหนียว ๓.ตำบลแสนตอ ๔.ตำบลตะคร้ำเอน (เฉพาะ หมู่ ๓) ๕.ตำบลเขาสามสืบหาบ ๖.ตำบลโคกตะบอง
๓	ท่าม่วง	๔	๔	๑	๑.ต.ท่าม่วง ๒.เทศบาลตำบลวังขนาย ๓.เทศบาลตำบลท่าม่วง ๔.ตำบลทุ่งทอง (เฉพาะหมู่ที่ ๓ และหมู่ที่ ๖) ๕.ตำบลม่วงชุม (เฉพาะหมู่ที่ ๑) ๖.ตำบลบ้านใหม่ (เฉพาะหมู่ที่ ๑)
				๒	๑.เทศบาลตำบลวังศาลา ๒.ตำบลหนองขาว ๓.เทศบาลตำบลหนองขาว ๔.ตำบลทุ่งทอง (ยกเว้นหมู่ที่ ๓ และหมู่ที่ ๖)

S.M.P. 



ลำดับ	อำเภอ	จำนวนสมาชิกที่ พึงมีทั้งอำเภอ	จำนวนเขต เลือกตั้ง	เขต เลือกตั้งที่	ท้องที่ที่ประกอบเป็นเขตเลือกตั้ง
๓	ท่าม่วง	๔	๔	๓	๑.เทศบาลตำบลท่าล้อ ๒.ตำบลเขาน้อย ๓.ตำบลม่วงชุม (ยกเว้นหมู่ที่ ๑) ๔.ตำบลรางสาสี่ ๕.ตำบลท่าล้อ (เฉพาะในเขตเทศบาลเมืองกาญจนบุรี)
				๔	๑.ตำบลพังตรุ ๒.ตำบลบ้านใหม่ (ยกเว้นหมู่ที่ ๑) ๓.ตำบลท่าตะคร้อ ๔.ตำบลหนองตากยา ๕.เทศบาลตำบลสำโรง ๖.เทศบาลตำบลหนองตากยา
๔	ไทรโยค	๒	๒	๑	๑.ตำบลท่าเสา ๒.เทศบาลตำบลน้ำตกไทรโยคน้อย ๓.ตำบลลุ่มสุ่ม ๔.เทศบาลตำบลวังโพธิ์ ๕.ตำบลสิงห์
				๒	๑.ตำบลไทรโยค ๒.ตำบลวังกระแจะ ๓.ตำบลบ้องตี้ ๔.ตำบลศรีมงคล
๕	บ่อพลอย	๒	๒	๑	๑.ตำบลบ่อพลอย ๒.ตำบลหนองกุ่ม ๓.เทศบาลตำบลบ่อพลอย
				๒	๑.ตำบลช้องदान ๒.ตำบลหลุมร้าง ๓.ตำบลหนองรี ๔.ตำบลหนองกร่าง ๕.เทศบาลตำบลหนองรี
๖	ทองผาภูมิ	๒	๒	๑	๑.ตำบลปิล็อก ๒.ตำบลห้วยเขย่ง ๓.เทศบาลตำบลทองผาภูมิ ๔.ตำบลท่าขนุน
				๒	๑.ตำบลชะแล ๒.ตำบลหินดาด ๓.ตำบลลิ้นถิ่น ๔.ตำบลสหกรณ์นิคม

S.No. 12

ลำดับ	อำเภอ	จำนวนสมาชิกที่ พึงมีทั้งอำเภอ	จำนวนเขต เลือกตั้ง	เขต เลือกตั้งที่	ท้องที่ที่ประกอบเป็นเขตเลือกตั้ง
๗	พนมทวน	๒	๒	๑	๑.เทศบาลตำบลรางหวาย ๒.ตำบลคอนตาเพชร ๓.ตำบลพังตรู ๔.เทศบาลตำบลลาดเขต
				๒	๑.ตำบลหนองโรง ๒.ตำบลทุ่งสมอ ๓.ตำบลคอนเจดีย์ ๔.เทศบาลตำบลหนองสหาย ๕.ตำบลพนมทวน ๖.เทศบาลตำบลพนมทวน
๘	เลาขวัญ	๒	๒	๑	๑.ตำบลเลาขวัญ ๒.ตำบลหนองโสน ๓.ตำบลหนองประดู่ ๔.เทศบาลตำบลเลาขวัญ
				๒	๑.ตำบลหนองปลิง ๒.ตำบลหนองนกแก้ว ๓.ตำบลทุ่งกระบี่ ๔.ตำบลหนองฝ้าย ๕.เทศบาลตำบลหนองฝ้าย
๙	สังขละบุรี	๑	๑	๑	ทุกตำบลในเขตพื้นที่อำเภอ
๑๐	ศรีสวัสดิ์	๑	๑	๑	ทุกตำบลในเขตพื้นที่อำเภอ
๑๑	ด่านมะขามเตี้ย	๑	๑	๑	ทุกตำบลในเขตพื้นที่อำเภอ
๑๒	หนองปรือ	๑	๑	๑	ทุกตำบลในเขตพื้นที่อำเภอ
๑๓	ห้วยกระเจา	๑	๑	๑	ทุกตำบลในเขตพื้นที่อำเภอ

ประกาศ ณ วันที่ ๑๙ กันยายน พ.ศ. ๒๕๖๗

ร้อยตำรวจเอก

(พงศ์บัณฑิต ปินสุวรรณ)


ผู้อำนวยการการเลือกตั้งประจำจังหวัดกาญจนบุรี

ข้อมูลเปรียบเทียบจำนวนราษฎรในแต่ละรูปแบบของสมาชิกสภาองค์การบริหารส่วนจังหวัดกาญจนบุรี


ลำดับ ที่	อำเภอ	รูปแบบ ที่	ข้อมูลจำนวนราษฎร(ณ วันที่ ๓๑ ธ.ค. ๖๖		เหตุผลของการ แบ่งเขตเลือกตั้ง
			จำนวนราษฎร ในเขตเลือกตั้ง	ผลต่างจำนวนราษฎรของ เขตมากที่สุดและน้อยสุด	
๑	เมืองกาญจนบุรี	๑	เขต ๑ = ๒๗,๒๗๓ เขต ๒ = ๒๗,๓๓๕ เขต ๓ = ๒๗,๔๘๖ เขต ๔ = ๒๖,๒๐๓ เขต ๕ = ๒๗,๑๕๐ เขต ๖ = ๒๗,๑๒๓ รวม = ๑๖๒,๕๗๐ ค่าเฉลี่ยต่อเขต ๒๗,๐๙๕	เขต ๓ : เขต ๔ = ๑,๒๘๓ (๔.๗๔)	ตามแนวทางคำวินิจฉัยของ ศาลรัฐธรรมนูญ
		๒	เขต ๑ = ๒๘,๑๔๘ เขต ๒ = ๒๗,๑๓๔ เขต ๓ = ๒๗,๒๔๘ เขต ๔ = ๒๗,๐๗๐ เขต ๕ = ๒๖,๔๕๓ เขต ๖ = ๒๖,๕๑๗ รวม = ๑๖๒,๕๗๐ ค่าเฉลี่ยต่อเขต ๒๗,๐๙๕	เขต ๑ : เขต ๕ = ๑,๖๙๕ (๖.๒๖)	
		๓	เขต ๑ = ๒๖,๓๗๓ เขต ๒ = ๒๖,๔๖๐ เขต ๓ = ๒๗,๘๘๔ เขต ๔ = ๒๗,๖๐๑ เขต ๕ = ๒๘,๑๒๗ เขต ๖ = ๒๖,๑๒๕ รวม = ๑๖๒,๕๗๐ ค่าเฉลี่ยต่อเขต ๒๗,๐๙๕	เขต ๕ : เขต ๖ = ๒,๐๐๒ (๗.๓๙)	
		๔	เขต ๑ = ๒๗,๘๑๔ เขต ๒ = ๒๗,๐๙๒ เขต ๓ = ๒๗,๔๙๒ เขต ๔ = ๒๖,๑๒๕ เขต ๕ = ๒๗,๑๙๗ เขต ๖ = ๒๖,๘๕๐ รวม = ๑๖๒,๕๗๐ ค่าเฉลี่ยต่อเขต ๒๗,๐๙๕	เขต ๑ : เขต ๔ = ๑,๖๘๙ (๖.๒๓)	

S.No. 74

ลำดับ ที่	อำเภอ	รูปแบบ ที่	ข้อมูลจำนวนราษฎร(ณ วันที่ ๓๑ ธ.ค. ๖๖		เหตุผลของการ แบ่งเขตเลือกตั้ง
			จำนวนราษฎร ในเขตเลือกตั้ง	ผลต่างจำนวนราษฎรของ เขตมากที่สุดและน้อยสุด	
๒	ท่ามะกา	๑	เขต ๑ = ๒๖,๓๒๙ เขต ๒ = ๒๕,๗๓๖ เขต ๓ = ๒๖,๒๙๖ เขต ๔ = ๒๕,๘๔๘ เขต ๕ = ๒๖,๒๕๐ รวม = ๑๓๐,๔๕๙ ค่าเฉลี่ยต่อเขต ๒๖,๐๙๒	เขต ๑ : เขต ๒ = ๕๙๓ (๒.๒๗)	ตามแนวทางคำวินิจฉัยของ ศาลรัฐธรรมนูญ
		๒	เขต ๑ = ๒๖,๖๒๔ เขต ๒ = ๒๖,๒๗๖ เขต ๓ = ๒๖,๓๙๙ เขต ๔ = ๒๕,๘๔๘ เขต ๕ = ๒๕,๓๑๒ รวม = ๑๓๐,๔๕๙ ค่าเฉลี่ยต่อเขต ๒๖,๐๙๒	เขต ๑ : เขต ๕ = ๑,๓๑๒ (๕.๐๓)	
		๓	เขต ๑ = ๒๖,๕๗๕ เขต ๒ = ๒๔,๗๕๔ เขต ๓ = ๒๖,๗๘๑ เขต ๔ = ๒๖,๑๑๘ เขต ๕ = ๒๖,๒๓๑ รวม = ๑๓๐,๔๕๙ ค่าเฉลี่ยต่อเขต ๒๖,๐๙๒	เขต ๓ : เขต ๒ = ๒,๐๒๗ (๗.๗๗)	
		๔	เขต ๑ = ๒๖,๓๒๙ เขต ๒ = ๒๕,๗๓๖ เขต ๓ = ๒๖,๒๙๖ เขต ๔ = ๒๕,๘๔๘ เขต ๕ = ๒๖,๒๕๐ รวม = ๑๓๐,๔๕๙ ค่าเฉลี่ยต่อเขต ๒๖,๐๙๒	เขต ๑ : เขต ๒ = ๕๙๓ (๒.๒๗)	

S.M.P. 


ลำดับ ที่	อำเภอ	รูปแบบ ที่	ข้อมูลจำนวนราษฎร(ณ วันที่ ๓๑ ธ.ค. ๖๖)		เหตุผลของการ แบ่งเขตเลือกตั้ง
			จำนวนราษฎร ในเขตเลือกตั้ง	ผลต่างจำนวนราษฎรของ เขตมากที่สุดและน้อยสุด	
๓	ท่าม่วง	๑	เขต ๑ = ๒๖,๒๗๒ เขต ๒ = ๒๗,๖๐๑ เขต ๓ = ๒๗,๓๐๑ เขต ๔ = ๒๗,๑๘๐ รวม = ๑๐๘,๓๕๔ ค่าเฉลี่ยต่อเขต ๒๗,๐๘๙	เขต ๒ : เขต ๑ = ๑,๓๒๙ (๔.๙๑)	ตามแนวทางคำวินิจฉัยของ ศาลรัฐธรรมนูญ
		๒	เขต ๑ = ๒๖,๙๙๕ เขต ๒ = ๒๗,๕๒๖ เขต ๓ = ๒๖,๓๒๓ เขต ๔ = ๒๘,๕๑๐ รวม = ๑๐๘,๓๕๔ ค่าเฉลี่ยต่อเขต ๒๗,๐๘๙	เขต ๔ : เขต ๓ = ๒,๑๘๗ (๘.๐๘)	
		๓	เขต ๑ = ๒๕,๘๙๕ เขต ๒ = ๒๗,๖๒๗ เขต ๓ = ๒๖,๓๒๒ เขต ๔ = ๒๘,๕๑๐ รวม = ๑๐๘,๓๕๔ ค่าเฉลี่ยต่อเขต ๒๗,๐๘๙	เขต ๔ : เขต ๑ = ๒,๖๑๕ (๙.๖๕)	
		๔	เขต ๑ = ๒๖,๗๘๐ เขต ๒ = ๒๗,๖๒๗ เขต ๓ = ๒๖,๓๒๒ เขต ๔ = ๒๗,๖๒๕ รวม = ๑๐๘,๓๕๔ ค่าเฉลี่ยต่อเขต ๒๗,๐๘๙	เขต ๒ : เขต ๓ = ๑,๓๐๕ (๔.๘๒)	

S.M.P. 

ลำดับ ที่	อำเภอ	รูปแบบ ที่	ข้อมูลจำนวนราษฎร(ณ วันที่ ๓๑ ธ.ค. ๖๖		เหตุผลของการ แบ่งเขตเลือกตั้ง
			จำนวนราษฎร ในเขตเลือกตั้ง	ผลต่างจำนวนราษฎรของ เขตมากที่สุดและน้อยสุด	
๔	ไทรโยค	๑	เขต ๑ = ๒๔,๓๑๙ เขต ๒ = ๒๕,๑๔๒ รวม = ๔๙,๔๖๑ ค่าเฉลี่ยต่อเขต ๒๔,๗๓๑	เขต ๒ : เขต ๑ = ๘๒๓ (๓.๓๓)	ตามแนวทางการ คำวินิจฉัยของ ศาลรัฐธรรมนูญ
		๒	เขต ๑ = ๒๕,๓๔๐ เขต ๒ = ๒๔,๑๒๑ รวม = ๔๙,๔๖๑ ค่าเฉลี่ยต่อเขต ๒๔,๗๓๑	เขต ๑ : เขต ๒ = ๑,๒๑๙ (๔.๙๓)	
		๓	เขต ๑ = ๒๕,๗๖๙ เขต ๒ = ๒๓,๖๙๒ รวม = ๔๙,๔๖๑ ค่าเฉลี่ยต่อเขต ๒๔,๗๓๑	เขต ๑ : เขต ๒ = ๒,๐๗๗ (๘.๔๐)	
		๔	เขต ๑ = ๒๔,๓๑๙ เขต ๒ = ๒๕,๑๔๒ รวม = ๔๙,๔๖๑ ค่าเฉลี่ยต่อเขต ๒๔,๗๓๑	เขต ๒ : เขต ๑ = ๘๒๓ (๓.๓๓)	
๕	บ่อพลอย	๑	เขต ๑ = ๒๘,๕๑๐ เขต ๒ = ๒๘,๔๘๒ รวม = ๕๖,๙๙๒ ค่าเฉลี่ยต่อเขต ๒๘,๔๙๖	เขต ๑ : เขต ๒ = ๒๘ (๐.๑๐)	ตามแนวทางการ คำวินิจฉัยของ ศาลรัฐธรรมนูญ
		๒	เขต ๑ = ๒๘,๘๓๘ เขต ๒ = ๒๘,๑๕๔ รวม = ๕๖,๙๙๒ ค่าเฉลี่ยต่อเขต ๒๘,๔๙๖	เขต ๑ : เขต ๒ = ๖๘๔ (๒.๔๐)	
		๓	เขต ๑ = ๒๘,๘๑๕ เขต ๒ = ๒๘,๑๗๗ รวม = ๕๖,๙๙๒ ค่าเฉลี่ยต่อเขต ๒๘,๔๙๖	เขต ๑ : เขต ๒ = ๖๓๘ (๒.๒๔)	
		๔	เขต ๑ = ๒๘,๕๑๐ เขต ๒ = ๒๘,๔๘๒ รวม = ๕๖,๙๙๒ ค่าเฉลี่ยต่อเขต ๒๘,๔๙๖	เขต ๑ : เขต ๒ = ๒๘ (๐.๑๐)	

ร.นอ. ข

ลำดับ ที่	อำเภอ	รูปแบบ ที่	ข้อมูลจำนวนราษฎร(ณ วันที่ ๓๑ ธ.ค. ๖๖		เหตุผลของการ แบ่งเขตเลือกตั้ง
			จำนวนราษฎร ในเขตเลือกตั้ง	ผลต่างจำนวนราษฎรของ เขตมากที่สุดและน้อยสุด	
๖	ทองผาภูมิ	๑	เขต ๑ = ๒๒,๒๐๓ เขต ๒ = ๒๓,๒๓๕ รวม = ๔๕,๔๓๘ ค่าเฉลี่ยต่อเขต ๒๒,๗๑๙	เขต ๒ : เขต ๑ = ๑,๐๓๒ (๔.๕๔)	ตามแนวทางคำวินิจฉัยของ ศาลรัฐธรรมนูญ
		๒	เขต ๑ = ๒๒,๐๓๒ เขต ๒ = ๒๓,๔๐๖ รวม = ๔๕,๔๓๘ ค่าเฉลี่ยต่อเขต ๒๒,๗๑๙	เขต ๒ : เขต ๑ = ๑,๓๗๔ (๖.๐๔)	
		๓	เขต ๑ = ๒๓,๕๖๖ เขต ๒ = ๒๑,๘๗๒ รวม = ๔๕,๔๓๘ ค่าเฉลี่ยต่อเขต ๒๒,๗๑๙	เขต ๑ : เขต ๒ = ๑,๖๙๔ (๗.๔๖)	
		๔	เขต ๑ = ๒๒,๒๐๓ เขต ๒ = ๒๓,๒๓๕ รวม = ๔๕,๔๓๘ ค่าเฉลี่ยต่อเขต ๒๒,๗๑๙	เขต ๒ : เขต ๑ = ๑,๐๓๒ (๔.๕๔)	
๗	พนมทวน	๑	เขต ๑ = ๒๖,๗๘๙ เขต ๒ = ๒๕,๕๓๖ รวม = ๕๒,๓๒๕ ค่าเฉลี่ยต่อเขต ๒๖,๑๖๓	เขต ๑ : เขต ๒ = ๑,๒๕๓ (๔.๗๙)	ตามแนวทางคำวินิจฉัยของ ศาลรัฐธรรมนูญ
		๒	เขต ๑ = ๒๕,๕๕๙ เขต ๒ = ๒๖,๗๖๖ รวม = ๕๒,๓๒๕ ค่าเฉลี่ยต่อเขต ๒๖,๑๖๓	เขต ๒ : เขต ๑ = ๑,๒๐๗ (๔.๖๑)	
		๓	เขต ๑ = ๒๕,๔๒๕ เขต ๒ = ๒๖,๙๐๐ รวม = ๕๒,๓๒๕ ค่าเฉลี่ยต่อเขต ๒๖,๑๖๓	เขต ๒ : เขต ๑ = ๑,๔๖๕ (๕.๖๔)	
		๔	เขต ๑ = ๒๖,๗๘๙ เขต ๒ = ๒๕,๕๓๖ รวม = ๕๒,๓๒๕ ค่าเฉลี่ยต่อเขต ๒๖,๑๖๓	เขต ๑ : เขต ๒ = ๑,๒๕๓ (๔.๗๙)	

S.M.O. 

ลำดับ ที่	อำเภอ	รูปแบบ ที่	ข้อมูลจำนวนราษฎร(ณ วันที่ ๓๑ ธ.ค. ๖๖		เหตุผลของการ แบ่งเขตเลือกตั้ง
			จำนวนราษฎร ในเขตเลือกตั้ง	ผลต่างจำนวนราษฎร ของ เขตมากที่สุดและน้อยสุด	
๘	เลาขวัญ	๑	เขต ๑ = ๒๗,๘๕๘ เขต ๒ = ๓๐,๔๖๙ รวม = ๕๘,๓๒๗ ค่าเฉลี่ยต่อเขต ๒๙,๑๖๔	เขต ๒ : เขต ๑ = ๒,๖๑๑ (๘.๙๕)	ตามแนวทางคำวินิจฉัยของ ศาลรัฐธรรมนูญ
		๒	เขต ๑ = ๒๘,๒๙๘ เขต ๒ = ๓๐,๐๒๙ รวม = ๕๘,๓๒๗ ค่าเฉลี่ยต่อเขต ๒๙,๑๖๔	เขต ๒ : เขต ๑ = ๑,๗๓๑ (๕.๙๔)	
		๓	เขต ๑ = ๒๘,๒๑๓ เขต ๒ = ๓๐,๑๑๔ รวม = ๕๘,๓๒๗ ค่าเฉลี่ยต่อเขต ๒๙,๑๖๔	เขต ๒ : เขต ๑ = ๑,๙๐๑ (๖.๕๒)	
		๔	เขต ๑ = ๒๗,๘๕๘ เขต ๒ = ๓๐,๔๖๙ รวม = ๕๘,๓๒๗ ค่าเฉลี่ยต่อเขต ๒๙,๑๖๔	เขต ๒ : เขต ๑ = ๒,๖๑๑ (๘.๙๕)	

S.No. ๗๒